



# KECAMATAN TASIK PAYAWAN DALAM ANGKA

*TASIK PAYAWAN DISTRICT IN FIGURES*

# 2024

Volume 16, 2024



**BADAN PUSAT STATISTIK  
KABUPATEN KATINGAN**  
*BPS-Statistics of Katingan Regency*



<https://katingankab.bps.go.id>

# KECAMATAN TASIK PAYAWAN DALAM ANGKA

*TASIK PAYAWAN DISTRICT IN FIGURES*

# 2024

Volume 16, 2024

## **KECAMATAN TASIK PAYAWAN DALAM ANGKA**

### ***Katingan TASIK PAYAWAN in Figures***

**2024**

Volume 16, 2024

Katalog /*Catalogue*: 1102001.6209040

ISSN: 2745-8857

Nomor Publikasi/*Publication Number*: 62090.24014

Ukuran Buku/*Book Size*: 14,8 cm x 21 cm

Jumlah Halaman/*Number of Pages* : xxv + 93 hal/*pages*

Penyusun Naskah/*Manuscript Drafter*:

BPS Kabupaten Katingan

*BPS-Statistics Katingan Regency*

Penyunting/*Editor*:

BPS Kabupaten Katingan

*BPS-Statistics Katingan Regency*

Pembuat Kover/*Cover Designer*:

BPS Kabupaten Katingan

*BPS-Statistics Katingan Regency*

Penerbit/*Publisher*

©BPS Kabupaten Katingan/*BPS-Statistics Katingan Regency*

Dilarang mereproduksi dan/atau menggandakan sebagian atau seluruh isi buku ini untuk tujuan komersial tanpa izin tertulis dari Badan Pusat Statistik Kabupaten Katingan.  
*It is prohibited to reproduce and/or duplicate part or all of this book for commercial purpose without permission from BPS-Statistics Katingan Regency.*

**TIM PENYUSUN/COMPILERS**  
**KECAMATAN TASIK PAYAWAN DALAM ANGKA**  
***Tasik Payawan District in Figures***  
**2024**

Volume 16, 2024

**Pengarah/Director**

Khalid Zuhri

**Penanggung Jawab/Persons in Charge**

Khalid Zuhri

**Penyunting/Editors**

Gian Mauladi

**Pengolah Data dan Penulis Naskah/Data Processor and Writers**

Kevin Ariesta Perdana

**Penata Letak/Layout Designers**

Kevin Ariesta Perdana

**Penerjemah/Translators**

Kevin Ariesta Perdana



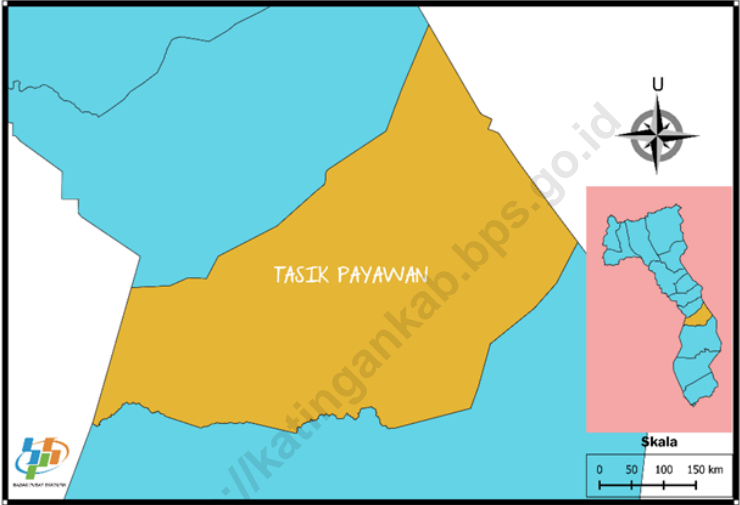
## **KONTRIBUTOR DATA/DATA CONTRIBUTORS**

1. Badan Pusat Statistik/*BPS-Statistics Indonesia*
2. Kementerian Agama/*Ministry of Religious Affair*
3. Kementerian Pendidikan dan Kebudayaan/*Ministry of Education and Culture*
4. Badan Meteorologi Klimatologi dan Geofisika/*Meteorological, Climatology, and Geophysical Agency*
5. Pemerintah Daerah Kecamatan Tasik Payawan/*Tasik Payawan Regional Government*





**PETA WILAYAH KECAMATAN TASIK PAYAWAN**  
**MAP OF TASIK PAYAWAN DISTRICT**





**KEPALA BPS KABUPATEN KATINGAN**  
**HEAD OF BPS-STATISTICS KATINGAN REGENCY**



**KHALID ZUHRI**



## KATA PENGANTAR

Penerbitan buku publikasi “KECAMATAN TASIK PAYAWAN DALAM ANGKA 2024” merupakan agenda tahunan Badan Pusat Statistik Kabupaten Katingan dalam rangka memenuhi kebutuhan konsumen data. Data mengenai kondisi geografis, kependudukan, hingga perekonomian disajikan dalam bentuk tabel-tabel yang telah mengalami penyempurnaan dari tahun-tahun sebelumnya dengan harapan dapat lebih mudah dipahami dan tepat sasaran.

Penghargaan dan ucapan terima kasih yang tulus kami sampaikan kepada segenap instansi pemerintahan di lingkungan Pemerintah Daerah Kabupaten Katingan yang telah berkenan menyumbangkan data dan informasi hingga terwujudnya publikasi ini.

Saran dan kritik yang bersifat membangun dapat disampaikan kepada kami demi kesempurnaan di masa mendatang. Kiranya dengan terbitnya buku ini dapat dijadikan bahan informasi dan rujukan bagi semua pihak dalam menentukan arah kebijaksanaan dan pengambilan keputusan, maupun penelitian ilmiah.

Kasongan , September 2024

Kepala BPS

Kabupaten Katingan



**Khalid Zuhri**

## **PREFACE**

*Publishing a publication book "KATINGAN KUALA DISTRICT IN FIGURES 2024" is an annual event of BPS-Statistics of Katingan Regency in order to meet the needs of data consumers. Data on geography, population, and the economy is presented in the form of tables that have undergone improvements from previous years in the hope of more easily understood and well targeted.*

*Appreciation and sincere thanks are due to all agencies within the Katingan Regional Government who was willing to donate the data and information for the realization of this publication.*

*Suggestions and constructive criticism can be delivered to us for the sake of perfection in the future. Presumably with the publication of this book can be used as information and referral to all parties in determining the direction of policy and decision making, as well as scientific research.*

*Kasongan , September 2024*

*Head of BPS-Statistic  
Katingan Regency*



**Khalid Zuhri**

**DAFTAR ISI/CONTENTS**  
**KECAMATAN KATINGAN KUALA DALAM ANGKA**  
***Katingan Kuala District in Figures***  
**2024**  
Volume 16, 2024

	Halaman <i>Page</i>
Kata Pengantar .....	xi
Preface .....	xii
Daftar Isi/Contents .....	xiii
Daftar Tabel/ <i>List of Tables</i> .....	xv
Daftar Gambar/ <i>List of Figures</i> .....	xxi
Penjelasan Umum/ <i>Explanatory Notes</i> .....	xxiii
Daftar Singkatan/ <i>List of Abbreviation</i> .....	xxv
1. Geografi/ <i>Geography</i> .....	1
2. Pemerintahan/ <i>Government</i> .....	9
3. Penduduk/ <i>Population</i> .....	17
4. Sosial dan Kesejahteraan Rakyat/ <i>Social and Welfare</i> .....	27
5. Pertanian/ <i>Agriculture</i> .....	55
6. Pariwisata, Transportasi, dan Komunikasi/ <i>Tourism, Transportation, and Communication</i> .....	69
7. Perbankan, Koperasi, dan Perdagangan/ <i>Banking, Cooperative, and Trade</i> .....	81
Daftar Pustaka/ <i>Bibliography</i> .....	93





## DAFTAR TABEL/LIST OF TABLES

Tabel Table	Halaman Page
<b>1. GEOGRAFI/GEOGRAPHY</b>	
<b>1.1 KEADAAN GEOGRAFI GEOGRAPHY CONDITION</b>	
1.1 Luas Daerah Menurut Desa/Kelurahan di Kecamatan Tasik Payawan, 2023 <i>Total Area by Villages/Subdistricts in Tasik Payawan District, 2023 .....</i>	6
1.2 Jarak ke Ibukota Kecamatan dan Ibukota Kabupaten/Kota Menurut Desa/Kelurahan di Kecamatan Tasik Payawan (km), 2021 <i>Distance to the Subdistrict Capital and Regency/Municipal Capital by Villages/Subdistricts in Tasik Payawan District (km), 2021 .....</i>	7
<b>2. PEMERINTAHAN/GOVERNMENT</b>	
<b>2.1 WILAYAH ADMINISTRATIF ADMINISTRATIVE AREA</b>	
2.1.1 Jumlah Rukun Warga (RW) dan Rukun Tetangga (RT) Menurut Desa/Kelurahan di Kecamatan Tasik Payawan, 2021 <i>Number of Rukun Warga and Rukun Tetangga by Villages'/ Subdistrict in Tasik Payawan District, 2021 .....</i>	15
<b>2.2 SUMBER DAYA MANUSIA HUMAN RESOURCES</b>	
2.2.1 Jumlah Pegawai Negeri Sipil Menurut Pemerintah Daerah, 2021 <i>Number of Civil Servants by Local Government, 2021 .....</i>	16
<b>3. PENDUDUK/POPULATION</b>	
3.1 Penduduk, Distribusi Persentase Penduduk, Kepadatan Penduduk, Rasio Jenis Kelamin Penduduk Menurut Desa/Kelurahan di Kecamatan Tasik Payawan, 2022 <i>Population, Percentage Distribution of Population, Population Density, and Population Sex Ratio by Villages/Subdistricts in Tasik Payawan District, 2022 .....</i>	24

Tabel Table		Halaman Page
3.2	Jumlah Penduduk Menurut Kelompok Umur dan Jenis Kelamin di Kecamatan Tasik Payawan, 2022 <i>Population by Age Groups and Sex in Tasik Payawan District, 2022 .....</i>	26
<b>4.</b>	<b>SOSIAL DAN KESEJAHTERAAN RAKYAT/SOCIAL AND WELFARE</b>	
<b>4.1</b>	<b>PENDIDIKAN EDUCATION</b>	
4.1.1	Banyaknya Desa <sup>1</sup> /Kelurahan yang Memiliki Fasilitas Sekolah Menurut Tingkat Pendidikan di Kecamatan Tasik Payawan, 2021–2023 <i>Number of Villages<sup>1</sup>/Subdistrict Having Educational Facilities by Educational Level in Tasik Payawan District, 2021–2023 .....</i>	34
4.1.2	Jumlah Sekolah Menurut Tingkat Pendidikan di Kecamatan Tasik Payawan, 2023/2024 <i>Number of Schools by Educational Level in Tasik Payawan District, 2023/2024 .....</i>	35
4.1.3	Jumlah Guru Menurut Tingkat Pendidikan di Kecamatan Tasik Payawan, 2023/2024 <i>Number of Teachers by Educational Level in Tasik Payawan District, 2023/2024 .....</i>	36
4.1.4	Jumlah Murid Menurut Tingkat Pendidikan di Kecamatan Tasik Payawan, 2023/2024 <i>Number of Pupils by Educational Level in Tasik Payawan District, and 2023/2024 .....</i>	37
<b>4.2</b>	<b>KESEHATAN HEALTH</b>	
4.2.1	Banyaknya Desa/Kelurahan yang Memiliki Sarana Kesehatan Menurut Jenis Sarana Kesehatan di Kecamatan Tasik Payawan, 2019–2021 <i>Number of Villages/Subdistricts Health Facilities by Type of Health Facilities in Tasik Payawan District, 2019–2021 .....</i>	38
4.2.2	Banyaknya Warga Penderita Kekurangan Gizi Menurut Desa/Kelurahan di Kecamatan Tasik Payawan, 2020 <i>Number of People with Malnutrition by Villages/Subdistricts in Tasik Payawan District, 2020 .....</i>	39

### 4.3 PERUMAHAN DAN LINGKUNGAN HOUSING AND ENVIRONMENT

4.3.1	Banyaknya Desa/Kelurahan Menurut Sumber Air Minum Sebagian Besar Keluarga di Kecamatan Tasik Payawan, 2020–2022 <i>Number of Villages/Subdistricts by Drinking Water Source of Majority Family in Tasik Payawan District, 2020–2022.....</i>	40
4.3.2	Banyaknya Keluarga Menurut Desa/Kelurahan dan Jenis Pengguna Listrik di Kecamatan Tasik Payawan, 2021 <i>Number of Family by Villages/Subdistricts and Type of Electricity Consumer in Tasik Payawan District, 2021 .....</i>	41
4.3.3	Banyaknya Desa/Kelurahan Menurut Sumber Penerangan Jalan Utama Desa/Kelurahan di Kecamatan Tasik Payawan, 2020–2022 <i>Number of Villages/Subdistricts by Source of Villages/Subdistricts's Main Street Illumination in Tasik Payawan District, 2020–2022 .....</i>	42
4.3.4	Banyaknya Desa/Kelurahan Menurut Penggunaan Fasilitas Tempat Buang Air Besar Sebagian Besar Keluarga di Kecamatan Tasik Payawan, 2020–2022 <i>Number of Villages/Subdistricts by Toilet Facility Used by Majority Family in Tasik Payawan District, 2020–2022 .....</i>	43
4.3.5	Banyaknya Desa/Kelurahan Menurut Jenis Bahan Bakar untuk Memasak yang Digunakan Sebagian Besar Keluarga di Kecamatan Tasik Payawan, 2021 <i>Number of Villages/Subdistricts by Type of Cooking Fuel Used by Majority Family in Tasik Payawan District, 2021 .....</i>	44
4.4	<b>AGAMA DAN SOSIAL LAINNYA RELIGION AND OTHER SOCIAL AFFAIRS</b>	
4.4.1	Jumlah Tempat Peribadatan Menurut Desa/ Kelurahan di Kecamatan Tasik Payawan, 2021 <i>Number of Worship Places by Villages/Subdistricts in Tasik Payawan District, 2021.....</i>	45
4.4.2	Banyaknya Kejadian Bencana Alam Menurut Desa/Kelurahan dan Jenis Bencana Alam di Kecamatan Tasik Payawan, 2020 <i>Number of Natural Disaster Events by Villages/Subdistricts and Type of Natural Disaster in Tasik Payawan District, 2020 .....</i>	46

4.4.3	Banyaknya Korban Jiwa Akibat Bencana Alam Menurut Desa/Kelurahan dan Jenis Bencana Alam di Kecamatan Tasik Payawan, 2020 <i>Number of Fatalities Due to Natural Disasters by Villages/Subdistricts and Type of Natural Disaster in Tasik Payawan District, 2020 .....</i>	49
4.4.4	Keberadaan Fasilitas/Upaya Antisipasi/Mitigasi Bencana Alam Menurut Desa/Kelurahan di Kecamatan Tasik Payawan, 2021 <i>Existence of Facilities/Efforts for Anticipation/Mitigation of Natural Disasters by Villages/Subdistricts by Villages/Subdistricts in Tasik Payawan District, 2021 .....</i>	52
4.4.5	Banyaknya Desa/Kelurahan yang Memiliki Kelompok Kegiatan Olahraga Menurut Jenis Olahraga dan Ketersediaan Fasilitas/Lapangan Olahraga di Kecamatan Tasik Payawan, 2021 <i>Number of Villages/Subdistricts Having Sport Activities Groups by Type of Sport and Availability of Sport Facilities/Fields in Tasik Payawan District, 2021 .....</i>	54
<b>5.</b>	<b>PERTANIAN/AGRICULTURE</b>	
5.1	Luas Panen Tanaman Sayuran dan Buah-buahan Semusim Menurut Jenis Tanaman di Kecamatan Tasik Payawan (ha), 2020–2023 <i>Harvested Area of Seasonal Vegetables and Fruits by Kind of Plant in Tasik Payawan District (ha), 2020–2023.....</i>	62
5.2	Produksi Tanaman Sayuran dan Buah-buahan Semusim Menurut Jenis Tanaman di Kecamatan Tasik Payawan (kuintal), 2020–2023 <i>Production of Seasonal Vegetables and Fruits by Kind of Plant in Tasik Payawan District (quintal), 2020–2023 .....</i>	63
5.3	Luas Panen Tanaman Biofarmaka Menurut Jenis Tanaman di Kecamatan Tasik Payawan (m <sup>2</sup> ), 2020–2023 <i>Harvested Area of Medicinal Plants by Kind of Plant in Tasik Payawan District (m<sup>2</sup>), 2020–2023 .....</i>	64
5.4	Produksi Tanaman Biofarmaka Menurut Jenis Tanaman di Kecamatan Tasik Payawan (kg), 2020–2023 <i>Production of Medicinal Plants by Kind of Plant in Tasik Payawan District (kg), 2020–2023.....</i>	65

5.5	Luas Panen Tanaman Hias Menurut Jenis Tanaman di Kecamatan Tasik Payawan (m <sup>2</sup> ), 2020–2023 <i>Harvested Area of Ornamental Plants by Kind of Plant in Tasik Payawan District (m<sup>2</sup>), 2020–2023.....</i>	66
5.6	Produksi Tanaman Hias Menurut Jenis Tanaman di Kecamatan Tasik Payawan (tangkai), 2020–2023 <i>Production of Ornamental Plants by Kind of Plant in Tasik Payawan District (stalks), 2020–2023.....</i>	67
5.7	Produksi Buah-Buahan dan Sayuran Tahunan Menurut Jenis Tanaman di Kecamatan Tasik Payawan (kuintal), 2020–2023 <i>Production of Annual Fruits and Vegetables by Kind of Plant in Tasik Payawan District (quintal), 2020–2023 .....</i>	68
<b>6.</b>	<b>PARIWISATA, TRANSPORTASI, DAN KOMUNIKASI/TOURISM, TRANSPORTATION, AND COMMUNICATION</b>	
<b>6.1</b>	<b>PARIWISATA TOURISM</b>	
6.1.1	Jumlah Sarana Akomodasi Menurut Desa/Kelurahan dan Jenis Akomodasi di Kecamatan Tasik Payawan, 2021 <i>Number of Accomodation Facilities by Villages/Subdistricts and Type of Accomodation in Tasik Payawan District, 2021 .....</i>	75
<b>6.2</b>	<b>TRANSPORTASI TRANSPORTATION</b>	
6.2.1	Prasarana dan Sarana Transportasi Antar Desa/Kelurahan Menurut Desa/Kelurahan di Kecamatan Tasik Payawan, 2021 <i>Inter-Villages/Subdistricts Transportation Infrastructure and Facilities by Villages/Subdistricts in Tasik Payawan District, 2021 .....</i>	76
<b>6.3</b>	<b>KOMUNIKASI COMMUNICATION</b>	
6.2.2	Keberadaan Kantor Pos/Pos Pembantu/Rumah Pos, Pos Keliling, dan Perusahaan/Agen Jasa Ekspedisi Swasta Menurut Desa/Kelurahan di Kecamatan Tasik Payawan, 2021 <i>Number of Post Office/Subsidiary of Post Office, Mobile Portal Service, Private Expedition Service Company by Villages/Subdistricts in Tasik Payawan District, 2021.....</i>	78

6.3.1	Jumlah Menara Telepon seluler dan Operator Layanan Komunikasi Telepon Seluler Menurut Desa/ Kelurahan di Kecamatan Tasik Payawan, 2021 <i>Number of Base Transceiver Station (BTS) and Cellular Phone Communication Service Operators by Villages/Subdistricts in Tasik Payawan District, 2021</i> .....	79
6.3.2	Kekuatan Sinyal Telepon Seluler dan Jenis Sinyal Internet Telepon Seluler Menurut Desa/Kelurahan di Kecamatan Tasik Payawan, 2021 <i>The Strenght of Celular Phone Signal by Villages/Subdistricts in Tasik Payawan District, 2021</i> .....	80
<b>7.</b>	<b>PERBANKAN, KOPERASI, DAN PERDAGANGAN/BANKING, COOPERATIVE, AND TRADE</b>	
7.1	Banyaknya Sarana Lembaga Keuangan Bank Menurut Desa/ Kelurahan dan Jenis Bank di Kecamatan Tasik Payawan, 2021 <i>Number of Bank by Villages/Subdistricts and Type of Bank in Tasik Payawan District, 2021</i> .....	88
7.2	Banyaknya Koperasi Aktif Menurut Menurut Desa/Kelurahan dan Jenis Koperasi di Kecamatan Tasik Payawan, 2021 <i>Number of Cooperative by Villages/Subdistricts and Type of Cooperative in Tasik Payawan District, 2021</i> .....	89
7.3	Banyaknya Sarana Perdagangan Menurut Desa/Kelurahan dan Jenis Sarana Perdagangan di Kecamatan Tasik Payawan, 2021 <i>Number of Trade Facilities by Villages/Subdistricts and Type of Trade Facilities in Tasik Payawan District, 2021</i> .....	91

## DAFTAR GAMBAR/LIST OF FIGURES

Gambar Figure	Halaman Page
1.1 Jarak ke Ibukota Kecamatan Menurut Desa/Kelurahan di Kecamatan Tasik Payawan (km), 2021 <i>Distance to the Subdistrict Capital by Village/Subdistrict in Tasik Payawan District (km), 2021 .....</i>	5
2.1 Persentase Wilayah Menurut Status di Kecamatan Tasik Payawan, 2021 <i>Percentage of Areas According to Status in Tasik Payawan District, 2021</i>	14
3.1 Jumlah Penduduk Menurut Desa/Kelurahan di Kecamatan Tasik Payawan, 2022 <i>Population According to Villages/Subdistricts in Tasik Payawan District, 2022.....</i>	23
4.1 Jumlah Sarana Pendidikan di Kecamatan Tasik Payawan, 2021 <i>Number of Educational Facilities in Tasik Payawan District, 2021 .....</i>	33
5.1 Produksi Tanaman Sayuran dan Buah-buahan Semusim Menurut Jenis Tanaman di Kecamatan Tasik Payawan (kuintal), 2020-2023 <i>Production of Seasonal Vegetables and Fruits by Kind of Plant in Tasik Payawan District (quintal), 2020-2023 .....</i>	61
6.1 Jumlah Menara Operator Layanan Komunikasi Telepon Seluler Menurut Desa/Kelurahan di Kecamatan Tasik Payawan, 2021 <i>Number of Towers and Cellular Telephone Communication Service Operators by Village/Subdistrict in Tasik Payawan District, 2021 .....</i>	74
7.1 Banyak Sarana Perdagangan Menurut Jenis Sarana Perdagangan di Kecamatan Tasik Payawan, 2021 <i>Number of Trade Facilities by Type of Trade Facilities in Tasik Payawan District, 2021 .....</i>	87





## PENJELASAN UMUM/EXPLANATORY NOTES

Tanda-tanda, satuan-satuan, dan lain-lainnya yang digunakan dalam publikasi ini adalah sebagai berikut:

*Symbols, measurement units, and acronyms which are used in this publication, are as follows:*

### 1. TANDA-TANDA/SYMBOLS

Data tidak tersedia/ <i>Data not available</i> .....	: ..
Tidak ada atau nol / <i>Null or zero</i> .....	: -
Data dapat diabaikan/ <i>Data negligible</i> .....	: ~0
Tanda decimal/ <i>Decimal point</i> .....	: ,
Data tidak dapat ditampilkan/ <i>Not applicable</i> .....	: NA
Angka estimasi/ <i>Estimated figures</i> .....	: e
Angka diperbaiki/ <i>Revised figures</i> .....	: r
Angka sementara/ <i>Preliminary figures</i> .....	: *
Angka sangat sementara/ <i>Very preliminary figures</i> .....	: **
Angka sangat sangat sementara/ <i>Very very preliminary figures</i> .....	: ***

### 2. SATUAN/UNITS

barel/ <i>barrel</i> .....	: 158,99 liter/ <i>litres</i> = 1/6,2898 m <sup>3</sup>
hektare (ha)/ <i>hectare (ha)</i> .....	: 10.000 m <sup>2</sup>
kilometer (km)/ <i>kilometres (km)</i> .....	: 1.000 meter/ <i>meters (m)</i>
knot/ <i>knot</i> .....	: 1,8523 km/jam ( <i>km/hour</i> )
kuintal/ <i>quintal</i> .....	: 100 kg
KWh .....	: 1.000 Watt hour
MWh .....	: 1.000 KWh
liter (untuk beras)/ <i>litre (for rice)</i> .....	: 0,80 kg
MMSCF .....	: 1/35,3 m <sup>3</sup>
metrik ton (m.ton)/ <i>metric ton (m. ton)</i> .....	: 0,98421 long ton = 1.000 kg
ons/ <i>ounce</i> .....	: 28,31 gram/ <i>grams</i>
ton .....	: 1.000 kg

Satuan lain: buah, dus, butir, helai/lembar, kaleng, batang, pulsa, ton kilometer (ton-km), jam, menit, persen (%).

*Other units: unit, pack, pieces, sheet, tin, pulse, ton-kilometres(ton-km), hour, minute, percent (%).*

Perbedaan angka di belakang koma disebabkan oleh pembulatan angka.

*The difference in decimal numbers is caused by rounding.*



## DAFTAR SINGKATAN/LIST OF ABBREVIATION

SI	: Stasiun Iklim/ <i>Climate Station</i>
SMPK	: Stasiun Meterologi Pertanian Khusus/ <i>Special Agricultural Meteorological Station</i>
t.t	: Tempat tidur/ <i>Bed</i>
BCG	: Bacillus Calmette Guerin
DPT	: Difteri, Pertusis, Tetanus/ <i>Diphtheria, Tetanus, and Pertussis</i>
TT	: Tetanus Toxoid
IOT	: Industri Obat Tradisional/ <i>Traditional Medicine Industry</i>
IKOT	: Industri Kecil Obat Tradisional/ <i>Traditional Medicine Small Industry</i>
Alkes	: Alat kesehatan/ <i>Health Kits</i>
PKRT	: Perbekalan Kesehatan Rumah tangga/ <i>Household Health Logistics</i>
Kompl	: Komplemen/ <i>Complement</i>
IRTP	: Industri Pangan Produksi Rumah Tangga/ <i>Foods Home Industry</i>
PBF	: Pedagang Besar Farmasi/ <i>Pharmacy Whole-seller</i>
GFK	: Gudang Farmasi Kab/Kota/Regency/ <i>Municipality Pharmacy Warehouse</i>
RB	: Rumah Bersalin/ <i>Delivery House</i>
Pustu	: Puskesmas pembantu/ <i>Auxiliary Public Health Center</i>
BP	: Balai Pengobatan/ <i>Polyclinic</i>
TPS	: Tempat Pembuangan Sampah Sementara / <i>landfill</i>
Jamkesmas	: Jaminan kesehatan masyarakat miskin/ <i>Poor public health insurance</i>
PJKMU	: Program Jaminan Kesehatan Masyarakat Umum/ <i>General Public Health Insurance Program</i>
SIUP	: Surat Ijin Usaha Perdagangan/ <i>Trading Permission Letter</i>
TDP	: Tanda Daftar Perusahaan/ <i>Company Registration Identity</i>
API	: Angka Pengenal Importir/ <i>Importer's Identity Number</i>



1



# **GEOGRAFI**

*GEOGRAPHY*





**PENJELASAN TEKNIS**

1. **Desa/Kelurahan Tepi Laut** adalah desa/kelurahan yang sebagian atau seluruh wilayahnya bersinggungan langsung dengan laut, baik berupa pantai maupun tebing karang.
2. **Desa/Kelurahan bukan tepi laut** adalah desa/kelurahan yang wilayahnya tidak bersinggungan langsung dengan laut.
3. **Desa/Kelurahan Lereng/Puncak** adalah Desa/Kelurahan yang sebagian besar wilayahnya berada di puncak gunung/ pegunungan atau terletak di antara
4. **Desa/Kelurahan lembah** adalah desa/kelurahan yang wilayahnya sebagian besar merupakan daerah rendah yang terletak di antara dua gunung/pegunungan atau daerah yang mempunyai kedudukan lebih rendah dibandingkan daerah daerah sekitarnya.
5. **Desa/Kelurahan Dataran** adalah desa/kelurahan yang sebagian besar wilayahnya tampak datar, rata, dan membentang.

**TECHNICAL NOTES**

1. **Coastal Village/ Coastal Subdistrict** is a village/subdistrict which some areas are intersect/ directly adjacent to the sea, either gently sloping/ flat beach or cliffs/ reef.
2. **Non Coastal Village/ Non Coastal Subdistrict** is a village which has no area that intersect/ directly adjacent to the sea
3. **Slope/ Peak Village/Subdistrict** is a village/subdistrict which the largest part of Village/Subdistrict lies on the highest part of mount/ mountain or lies between the peak to the valley.
4. **Valley Village/Subdistrict area** is a Village/Subdistrict with the largest part of the Village/Subdistrict is a low area between two mountains or area that have a position lower than the surrounding areas.
5. **Flat Village/Subdistrict** is a village/subdistrict which the largest part of Village/Subdistrict looked plane, flat, and stretches.

**ULASAN**

Kecamatan Tasik Payawan beribukota di Desa Petak Bahandang. Dengan luas wilayah sebesar 808,26 km<sup>2</sup>. Luas Kecamatan Tasik Payawan merupakan wilayah terluas kesebelas dari tiga belas kecamatan yang ada di Kabupaten Katingan. Kecamatan Tasik Payawan berbatasan sebelah utara dengan Kecamatan Katingan Hilir, sebelah timur dengan Kota Palangkaraya, sebelah selatan dengan Kecamatan Tasik Payawan, dan sebelah barat Kabupaten Kotawaringin Timur.

Kecamatan Tasik Payawan terdiri atas delapan desa yaitu Talingke, Hiyang Bana, Petak Bahandang, Handiwung, Tumbang Panggo, Tewang Tampang, Luwuk Kanan, Luwuk Kiri, dan satu unit pemukiman transmigrasi (UPT) yaitu UPT Hiyang Bana.

Kedelapan desa dan satu UPT tersebut terhampar dari selatan ke utara, dimana Desa Tewang Tampang memiliki jarak terjauh ke ibukota kecamatan, sejauh  $\pm 89$  km melalui jalan darat. Kecamatan ini dilintasi oleh Sungai Katingan yang memiliki panjang  $\pm 60$  km di Kecamatan Tasik Payawan dan memiliki banyak anak sungainya.

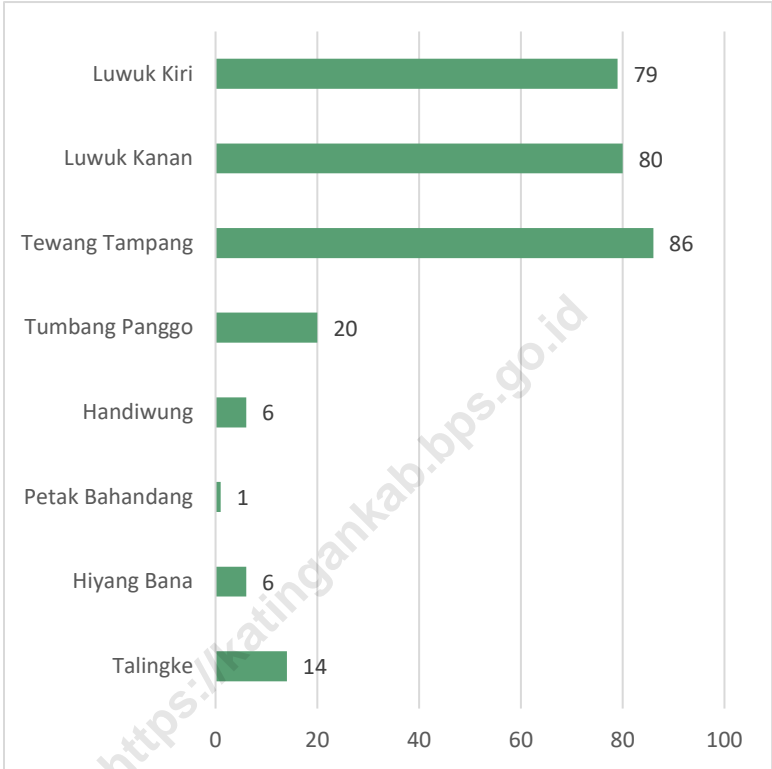
**DESCRIPTION**

*Capital of Tasik Payawan District is Petak Bahandang. With a total area of 808,12 km<sup>2</sup>, Tasik Payawan's area is the 11th biggest in Katingan Regency. Tasik Payawan bordered north with Katingan Hilir District, east to the Palangkaraya Municipality, south with Tasik Payawan District dan west with Kotawaringin Timur Regency*

*Tasik Payawan District consists of eight villages (Talingke, Hiyang Bana, Petak Bahandang, Handiwung, Tumbang Panggo, Tewang Tampang, Luwuk Kanan, Luwuk Kiri), and one Transmigration Camp Unit (UPT) in Hiyang Bana.*

*Among the eight village, Tewang Tampang has the longgest distance to the capital of the subdistrict (about 89 km). Tasik Payawan District is crossed by the Katingan River which has a length of  $\pm 60$  km with some tributaries.*





Sumber/Source : BPS, Pendataan Potensi Desa (Podes) 2021/BPS-Statistics Indonesia, Village Potential Data Collecting 2021

**Gambar 1.1**  
**Figures**  
**Jarak ke Ibukota Kecamatan Menurut Desa/Kelurahan di Kecamatan Tasik Payawan (km), 2021**  
**Distance to the Subdistrict Capital by Village/Subdistrict in Tasik Payawan District (km), 2021**

1.1 KEADAAN GEOGRAFI  
GEOGRAPHY CONDITION

**Tabel 1.1** Luas Daerah Menurut Desa/Kelurahan di Kecamatan Tasik Payawan, 2023  
**Table** *Total Area by Villages/Subdistricts in Tasik Payawan District, 2023*

Desa/Kelurahan Village/Subdistrict	Luas Total Area (km <sup>2</sup> /sq.km)	Persentase terhadap Luas Kecamatan Percentage to Subdistrict Area
(1)	(2)	(3)
Talingke	...	...
Hiyang Bana	...	...
Petak Bahandang	...	...
Handiwung	...	...
Tumbang Panggo	...	...
Tewang Tampang	...	...
Luwuk Kanan	...	...
Luwuk Kiri	...	...
Tasik Payawan	...	...

**Tabel** 1.2  
**Table**

**Jarak ke Ibukota Kecamatan dan Ibukota Kabupaten/Kota Menurut Desa/Kelurahan di Kecamatan Tasik Payawan (km), 2021**  
***Distance to the Subdistrict Capital and Regency/Municipal Capital by Villages/Subdistricts in Tasik Payawan District (km), 2021***

Desa/Kelurahan Village/Subdistrict	Jarak ke Ibukota Kecamatan (km) Distance to Subdistrict Capital (km)	Jarak ke Ibukota Kabupaten/ Kota (km) Distance to Regency/Municipal Capital (km)
(1)	(2)	(3)
Talingke	14	70
Hiyang Bana	6	62
Petak Bahandang	1	61
Handiwung	6	35
Tumbang Panggo	20	22
Tewang Tampang	86	22
Luwuk Kanan	80	18
Luwuk Kiri	79	17

Sumber/Source: BPS, Pendataan Potensi Desa (Podes) 2021/BPS-Statistics Indonesia, Village Potential Data Collecting 2021



# 2

## PEMERINTAHAN *GOVERNMENT*





## PENJELASAN TEKNIS

1. Secara administratif, sistem **pemerintahan** di kabupaten/ kota dibagi menjadi 2 macam: desa dan kelurahan.
2. **Desa** adalah satuan wilayah yang ditempati oleh sejumlah penduduk sebagai kesatuan masyarakat termasuk di dalamnya kesatuan masyarakat hukum yang mempunyai organisasi pemerintahan terendah dan langsung di bawah camat serta berhak menyelenggarakan rumah tangga sendiri dalam ikatan negara kesatuan Republik Indonesia (RI). Ciri utama desa adalah kepala desanya dipilih oleh masyarakat setempat.
3. **Kelurahan** adalah satuan wilayah yang ditempati oleh sejumlah penduduk yang mempunyai organisasi pemerintahan terendah langsung di bawah camat dan tidak berhak menyelenggarakan rumah tangga sendiri. Ciri utama kelurahan adalah kepala kelurahannya (lurah) sebagai pegawai negeri dan tidak dipilih oleh rakyat.
4. **Pegawai Negeri Sipil (PNS)** merupakan unsur pemerintahan yang menjalankan tugas dan fungsi sebagai pelayan masyarakat dan menjalankan kegiatan operasional / rutin tata pemerintahan. PNS Kabupaten Katingan merupakan PNS yang penggajiannya dibebankan pada

## TECHNICAL NOTES

1. Administratively, **the system of district / city** is divided into 2 types: rural and urban.
2. **The village** is a unit of area occupied by a number of people as the unity of the community including the legal community unit which has the lowest administration organization and directly under the district head and the right to conduct his own household in the bonds of the unitary Republic of Indonesia (RI). The main characteristic of the village is the village chief chosen by the local community.
3. **Kelurahan** is a unit of area occupied by a population that has the lowest administration organization directly under the district and not the right to conduct his own household. The main characteristic of the village is the head of his village (headman) as a public servant and not elected by the people.
4. **Civil Servants** is an element of governmental duties and functions as public servants and operating activities / routine governance. Katingan civil servants are civil servants whose remuneration is charged to the budget Katingan.

APBD Kabupaten Katingan.

<https://katingankab.bps.go.id>



**ULASAN**

Kabupaten Katingan dibentuk berdasarkan Undang-Undang No. 5 Tahun 2002 tentang Pembentukan Delapan (8) kabupaten/kota pemekaran di Provinsi Kalimantan Tengah. Pada tahun 2016, secara definitif Kabupaten Katingan terdiri atas 13 kecamatan, 154 desa, dan 7 kelurahan.

Kabupaten Katingan terbagi menjadi 13 kecamatan, salah satunya adalah Kecamatan Tasik Payawan. Kecamatan Tasik Payawan beribukota di Kelurahan Petak Bahandang. Di Kecamatan ini terdiri dari 9 desa. Secara total jumlah RT dan RW yang ada dikecamatan ini adalah 45 RT dan 12 RW. Desa/kelurahan yang memiliki RT terbanyak adalah kelurahan Hiyang Bana.

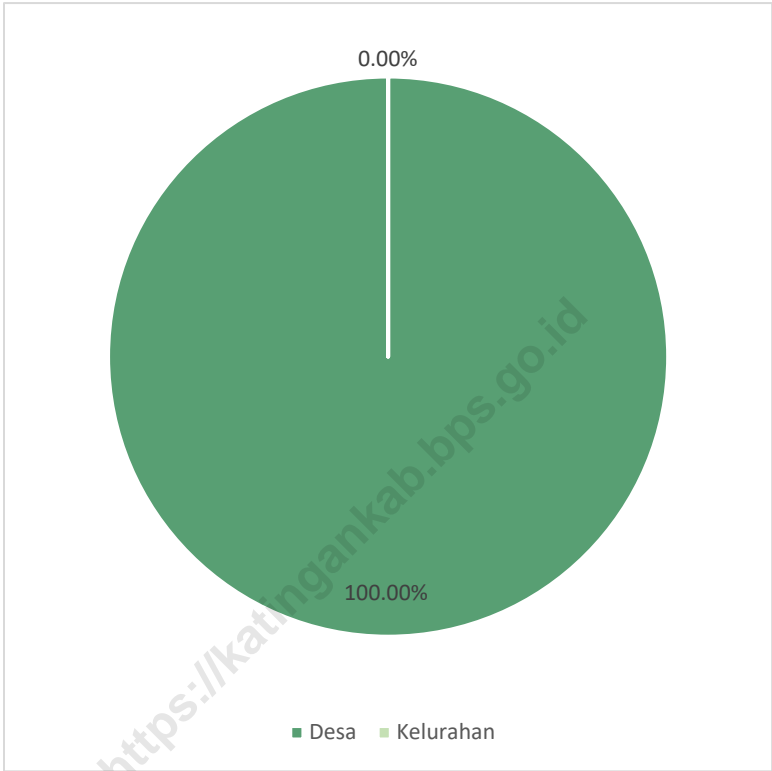
Setiap desa/kelurahan di Kecamatan Tasik Payawan memiliki kantor desa/kelurahan. Urusan administrasi bagi masyarakat di setiap desa dapat dilayani melalui kantor desa/kelurahan.

**DESCRIPTION**

*Katingan Regency was formed based on Law no. 5 of 2002 concerning the Establishment of Eight (8) expanded districts/cities in Central Kalimantan Province. In 2016, Katingan Regency definitively consisted of 13 sub-districts, 154 villages and 7 sub-districts.*

*Katingan Regency is divided into 13 district, one of which is Tasik Payawan District. Tasik Payawan District has its capital in Petak Bahandang Village. This district consists of 9 villages. In total, the number of RTs and RWs in this district is 45 RTs and 12 RWs. The village/subdistrict that has the most RTs is Hiyang Bana subdistrict.*

*Every village/subdistrict in Tasik Payawan District has a village/subdistrict office. Administrative matters for the community in each village can be served through the village/district office.*



Sumber/Source : Pemerintah Daerah Kecamatan Tasik Payawan/Tasik Payawan Subdistrict Government

**Gambar** 2.1  
**Figures**

**Persentase Wilayah Menurut Status di Kecamatan Tasik Payawan, 2021**  
**Percentage of Areas According to Status in Tasik Payawan District, 2021**

## 2.1 WILAYAH ADMINISTRATIF ADMINISTRATIVE AREA

**Tabel 2.1.1 Jumlah Rukun Warga (RW) dan Rukun Tetangga (RT) Menurut Desa/Kelurahan di Kecamatan Tasik Payawan, 2021**  
**Number of Rukun Warga and Rukun Tetangga by Villages' / Subdistrict in Tasik Payawan District, 2021**

<b>Desa/Kelurahan Village/Subdistrict</b>	<b>Status / Status: 1 : Desa / Village 2 : Kelurahan / Kelurahan</b>	<b>Rukun Warga (RW) Community Groups</b>	<b>Rukun Tetangga (RT) Neighbourhood Groups</b>
(1)	(2)	(3)	(4)
Talingke	1	1	4
Hiyang Bana	1	2	10
Petak Bahandang	1	2	4
Handiwung	1	2	4
Tumbang Panggo	1	2	5
Tewang Tampang	1	-	7
Luwuk Kanan	1	2	9
Luwuk Kiri	1	1	2
<b>Tasik Payawan</b>	<b>8</b>	<b>12</b>	<b>45</b>

Sumber/Source: Pemerintah Daerah Kecamatan Tasik Payawan/Tasik Payawan Subdistrict Government

2.2 SUMBER DAYA MANUSIA  
HUMAN RESOURCES

Tabel 2.2.1 Jumlah Pegawai Negeri Sipil Menurut Pemerintah Daerah, 2021  
Table Number of Civil Servants by Local Government, 2021

Pemerintah Daerah Local Government	Jumlah Total
(1)	(2)
Pemerintah Daerah Kecamatan Tasik Payawan Tasik Payawan Regional Government	13
Pemerintah Daerah Desa Talingke Talingke Village Government	-
Pemerintah Daerah Desa Hiyang Bana Hiyang Bana Village Government	-
Pemerintah Daerah Desa Petak Bahandang Petak Bahandang Village Government	-
Pemerintah Daerah Desa Handiwung Handiwung Village Government	-
Pemerintah Daerah Desa Tumbang Panggo Tumbang Panggo Village Government	-
Pemerintah Daerah Desa Tewang Tampang Tewang Tampang Village Government	-
Pemerintah Daerah Desa Luwuk Kanan Luwuk Kanan Village Government	-
Pemerintah Daerah Desa Luwuk Kiri Luwuk Kiri Village Government	-

Sumber/Source: Pemerintah Daerah Kecamatan Tasik Payawan/Tasik Payawan Subdistrict Government

# 3

## PENDUDUK *POPULATION*





## PENJELASAN TEKNIS

1. **Sumber utama data kependudukan** adalah sensus penduduk yang dilaksanakan setiap sepuluh tahun sekali. Sensus penduduk telah dilaksanakan sebanyak tujuh kali sejak Indonesia merdeka, yaitu tahun 1961, 1971, 1980, 1990, 2000, 2010, dan 2020.

Di dalam sensus penduduk, pencacahan dilakukan terhadap seluruh penduduk yang berdomisili di wilayah teritorial Indonesia termasuk warga negara asing kecuali anggota korps diplomatik negara sahabat beserta keluarganya.

Metode pengumpulan data dalam sensus dilakukan dengan wawancara antara petugas sensus dengan responden dan juga melalui e-sensus. Pencatatan penduduk menggunakan konsep usual residence, yaitu konsep di mana penduduk biasa bertempat tinggal.

Bagi penduduk yang bertempat tinggal tetap dicacah di mana mereka biasa tinggal, sedangkan untuk penduduk yang tidak bertempat tinggal tetap dicacah di tempat di mana mereka ditemukan petugas sensus pada malam 'Hari Sensus'. Termasuk penduduk yang tidak bertempat tinggal tetap adalah tuna wisma, awak kapal berbendera Indonesia, penghuni perahu/rumah apung,

## TECHNICAL NOTES

1. **The main source of demographic data** is population census, which is conducted every ten years. Population Census has been conducted seven times since Indonesia's independence: 1961, 1971, 1980, 1990, 2000, 2010, and 2020.

The population census enumerates all residents who domicile in the entire territory of Indonesia including foreign citizens except the diplomatic corps members and their families.

The method of data collection in a population census involves interviewing respondents and conducting e-census. Enumeration of the population uses the concept of "usual residence", which is the concept of "places where people usually live".

*De jure* was applied to the permanent residents, while *de facto* was applied to non-permanent residents. The permanent residents were enumerated in place where they normally live, the non-permanent residents were enumerated where they were found by the enumerators, on the night of 'Census Date'. The non permanent residents include homeless people, ship crew, boat people, remote area community, and internally displaced persons. Those who had permanent residence and had been traveling away from their home

masyarakat terpencil/terasing, dan pengungsi. Bagi mereka yang mempunyai tempat tinggal tetap dan sedang bepergian ke luar wilayah lebih dari enam bulan, tidak dicacah di tempat tinggalnya, tetapi dicacah di tempat tujuannya.

2. **Penduduk Indonesia** adalah semua orang yang berdomisili di wilayah teritorial Indonesia, mencakup Warga Negara Indonesia (WNI) dan Warga Negara Asing (WNA) yang telah menetap selama satu tahun atau lebih atau berencana menetap di wilayah Indonesia selama minimal satu tahun. Pada sensus sebelumnya referensi waktu dalam konsep kependudukan adalah enam bulan. Perubahan ini didasari oleh UU No. 24 Tahun 2013 tentang Perubahan atas UU No. 23 Tahun 2006 tentang Administrasi Kependudukan pada Pasal 15.
3. **Laju pertumbuhan penduduk** adalah angka yang menunjukkan persentase pertambahan penduduk dalam jangka waktu tertentu.
4. **Kepadatan penduduk** adalah rasio banyaknya penduduk per kilometer persegi.
5. **Rasio jenis kelamin** adalah perbandingan antara penduduk laki-laki dan penduduk perempuan pada suatu wilayah dan waktu tertentu. Biasanya dinyatakan dengan banyaknya

*for six months or more were not enumerated in their permanent place, but in the place where they were during the census.*

2. ***The population of Indonesia*** are all people who live in Indonesia's territory, including Indonesian citizens and foreign citizens who have lived for one year or more or plan to stay in Indonesian territory for at least one year. In the previous census the time reference in the population concept was six months. This change is based on Law no. 24 of 2013 concerning Amendments to Law no. 23 of 2006 concerning Population Administration in Article 15.
3. ***The growth rate of population*** is the number that show percentage of population growth within a specified period.
4. ***Population density*** is ratio of population per square kilometer.
5. ***Sex ratio*** is the ratio of males population to females population in a given area and time, usually expressed as the number of males for every 100 females.



penduduk laki-laki untuk 100 penduduk perempuan.

6. **Distribusi penduduk** adalah pola persebaran penduduk di suatu wilayah, baik berdasarkan batas-batas geografis maupun berdasarkan batas-batas administrasi pemerintahan.
7. **Komposisi penduduk** adalah pola persebaran penduduk menurut karakteristiknya, contoh: penduduk menurut kelompok umur, penduduk menurut jenis kelamin

6. **Population distribution** is the pattern of population distribution in an area, either by geographic boundaries or by government administrative boundaries.
7. **Population composition** is the pattern of population distribution by its characteristics, example: population by age group, population by sex.

<https://katingankab.bps.go.id>

**ULASAN**

Jumlah penduduk Kecamatan Tasik Payawan pada tahun 2022 mencapai 8.492 jiwa.

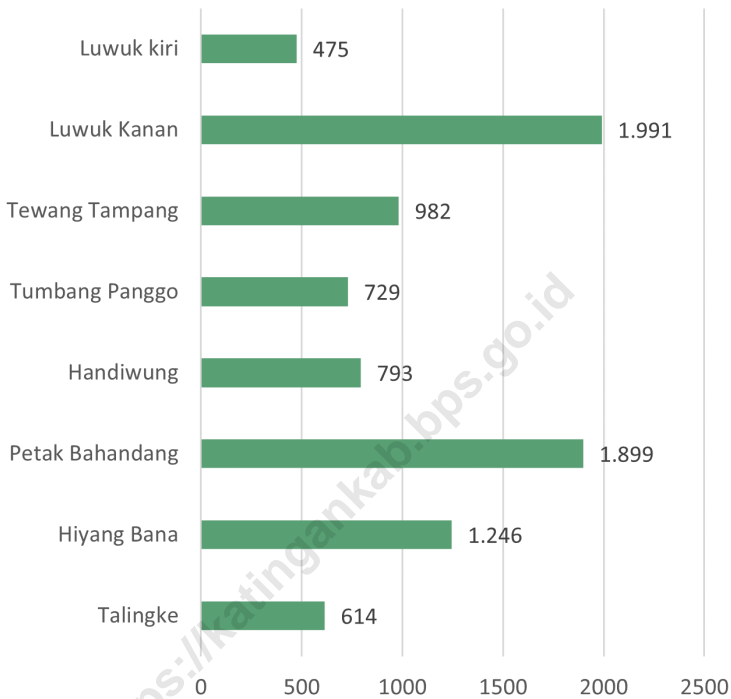
Penduduk Kecamatan Tasik Payawan terdiri atas 4.373 laki-laki dan 4.119 perempuan. Nilai rasio jenis kelamin menunjukkan angka 106 yang artinya setiap 100 perempuan terdapat 106 laki-laki.

**DESCRIPTION**

*The population of Tasik Payawan District in 2022 reached 8.492 people.*

*The inhabitants of Tasik Payawan District consist of 4.373 men and 4.119 female. The gender ratio value shows the number 106 which means that every 100 female are 106 men.*

<https://katingankab.bps.go.id>



Sumber/Source: Dinas Kependudukan dan Pencatatan Sipil

**Gambar 3.1**  
**Figures**

**Jumlah Penduduk Menurut Desa/Kelurahan di Kecamatan Tasik Payawan, 2022**  
**Population According to Villages/Subdistricts in Tasik Payawan District, 2022**

**Tabel 3.1**      **Penduduk, Distribusi Persentase Penduduk, Kepadatan Penduduk, Rasio Jenis Kelamin Penduduk Menurut Desa/ Kelurahan di Kecamatan Tasik Payawan, 2022**  
*Population, Percentage Distribution of Population, Population Density, and Population Sex Ratio by Villages/ Subdistricts in Tasik Payawan District, 2022*

Desa/Kelurahan Village/Subdistrict	Penduduk/Population		
	Laki-Laki/Male	Perempuan/Female	Jumlah/Total
(1)	(2)	(3)	(4)
Talingke	300	314	614
Hiyang Bana	648	598	1.246
Petak Bahandang	976	923	1.899
Handiwung	410	383	793
Tumbang Panggo	359	370	729
Tewang Tampang	509	473	982
Luwuk Kanan	1.042	949	1.991
Luwuk kiri	239	236	475
<b>Tasik Payawan</b>	<b>4.483</b>	<b>4.246</b>	<b>8.729</b>

Sumber/Source: Dinas Kependudukan dan Pencatatan Sipil

Lanjutan Tabel/*Continued Table 3.1*

Desa/Kelurahan Village/Subdistrict	Persentase Penduduk Percentage of Total Population	Kepadatan Penduduk (per Km <sup>2</sup> ) Population Density per sq.km	Rasio Jenis Kelamin Penduduk Population Sex Ratio
(1)	(5)	(6)	(7)
Talingke	7,03	...	96
Hiyang Bana	14,27	...	108
Petak Bahandang	21,76	...	106
Handiwung	9,08	...	107
Tumbang Panggo	8,35	...	97
Tewang Tampang	11,25	...	108
Luwuk Kanan	22,81	...	110
Luwuk Kiri	5,44	...	101
<b>Tasik Payawan</b>	<b>100,00</b>	<b>...</b>	<b>106</b>

Sumber/*Source*: Dinas Kependudukan dan Pencatatan Sipil

**Tabel 3.2**      **Jumlah Penduduk Menurut Kelompok Umur dan Jenis Kelamin di Kecamatan Tasik Payawan, 2022**  
**Table**        **Population by Age Groups and Sex in Tasik Payawan District, 2022**

Kelompok Umur Age Groups	Jenis Kelamin/Sex		Jumlah Total
	Laki-Laki Male	Perempuan Female	
(1)	(2)	(3)	(4)
0-4	301	301	602
5-9	383	391	774
10-14	446	421	867
15-19	364	359	723
20-24	386	384	770
25-29	340	297	637
30-34	326	315	641
35-39	351	320	671
40-44	361	349	710
45-49	323	284	607
50-54	299	242	541
55-59	250	204	454
60-64	152	129	281
65-69	82	89	171
70-74	56	63	119
>75	63	98	161
<b>Tasik Payawan</b>	<b>4.483</b>	<b>4.246</b>	<b>8.729</b>

Sumber/Source: Dinas Kependudukan dan Pencatatan Sipil

# 4



## SOSIAL DAN KESEJAHTERAAN

*SOCIAL AND WELFARE*







**PENJELASAN TEKNIS**

1. **Jenjang Pendidikan di Indonesia** terdiri atas 1) pendidikan formal, 2) pendidikan nonformal, dan 3) pendidikan informal yang ketiganya dapat saling melengkapi dan memperkaya (Undang-Undang No. 20 Tahun 2013 tentang sistem Pendidikan Nasional).
2. **Jenjang Pendidikan Formal** terdiri atas pendidikan dasar, pendidikan menengah, dan pendidikan tinggi. Jenis Pendidikan yang diajarkan mencakup pendidikan umum, pendidikan kejuruan, akademik, profesi, vokasi, keagamaan, dan khusus.
  - a. Pendidikan Dasar berbentuk Sekolah Dasar (SD) atau bentuk lain yang sederajat serta Sekolah Menengah Pertama (SMP) atau bentuk lain sederajat.
  - b. Pendidikan Menengah berbentuk Sekolah Menengah Atas (SMA), Sekolah dan , atau bentuk lain yang sederajat.
  - c. Pendidikan Tinggi merupakan jenjang pendidikan setelah pendidikan menengah yang mencakup program pendidikan diploma, sarjana, magister, spesialis, dan doktor yang diselenggarakan oleh perguruan tinggi. Perguruan tinggi dapat berbentuk akademi, politeknik, sekolah tinggi, institut, atau universitas.

**TECHNICAL NOTES**

1. **The Education System in Indonesia** consists of 1) a formal education, 2) non-formal education, and 3) informal education that all three can be complementary and enriching (Law No. 20 Year 2013 about The National Education System).
2. **The Formal Education Level** consists of primary education, secondary education, and high education. The kind of education that taught consists of general education, vocational education, academic, profesional, religious, and specific education.
  - a. The Primary Education consists of Elementary School or other equivalent forms and Junior High School or other equivalent forms.
  - b. The Secondary Education consists of the senior high school, and Vocational School, or other equivalent forms.
  - c. The High Education consists of the education level after the secondary education taht consists of diplomas, bachelor, master, specialist, and doctoral degrees taht are held by the college. The colleges can be academy, polytechnic, high school, institute, or university.

3. **Rumah Sakit** adalah tempat pemeriksaan dan perawatan kesehatan, biasanya berada di bawah pengawasan dokter/ tenaga medis, yang melayani penderita yang sakit untuk berobat rawat jalan atau rawat inap.
4. **Puskesmas** (Pusat Kesehatan Masyarakat) adalah unit pelaksana teknis dinas kesehatan kabupaten/ kota yang mempunyai fungsi utama sebagai penyelenggara pelayanan kesehatan tingkat pertama. Wilayah kerja puskesmas maksimal adalah satu kecamatan dan untuk dapat menjangkau wilayah kerjanya, puskesmas mempunyai jaringan pelayanan yang meliputi unit Puskesmas Pembantu (Pustu), unit Puskesmas Keliling (Pusling), dan unit bidan desa/ komunitas (Peraturan Menteri Kesehatan RI No. 75 Tahun 2014 Tentang Pusat Kesehatan Masyarakat).
5. **Apotek** adalah suatu tempat tertentu yang digunakan untuk melakukan pekerjaan kefarmasian, dan penyaluran/ penjualan obat atau bahan farmasi dan perbekalan kesehatan lainnya kepada masyarakat yang dikelola oleh tenaga apoteker (Peraturan Menteri Kesehatan RI No. 1332 Tahun 2002 tentang Perubahan Atas Peraturan Menteri Kesehatan RI No. 922/MENKES/ PER/X/1993
3. **Hospital** is a place for health check, usually controlled/ supervised by doctors/ medical personnel to serve the ill patients to get out patient or inpatient treatment services.
4. **Public Health Center** is technical implementation unit of regency health departement that have the primary function as a first-level health care providers. The working area standard of public health center is one district and to reach their working areas, public health centers have a service network covering subsidiary of public health center, mobile public health center units, and midwife units (Regulation of The Minister of Health of Indonesia Number 75 Year 2014 about Public Health Center).
5. **Pharmacy** is a specific place taht is used for pharmaceutical jobs, and distribution/sale drugs/ pharmaceuticals and other medical supplies to people that are administered by trained pharmacist (Regulation of The Minister of Health of Indonesia Number 1332 Year 2002 about the Changes Of Regulation of The Minister of Health of Indonesia Number 922/MENKES/ PER/X/1993 about Provision and Procedures for Administration of

Tentang Ketentuan dan Tata Cara  
Pemberian Izin Apotek).

*Licensed Pharmacies).*

<https://katingankab.bps.go.id>

**ULASAN**

Fasilitas Pendidikan di Kecamatan Tasik Payawan terdiri dari SD sebanyak 8 unit, SMP sebanyak 5 unit, dan SMA sebanyak 1 unit.

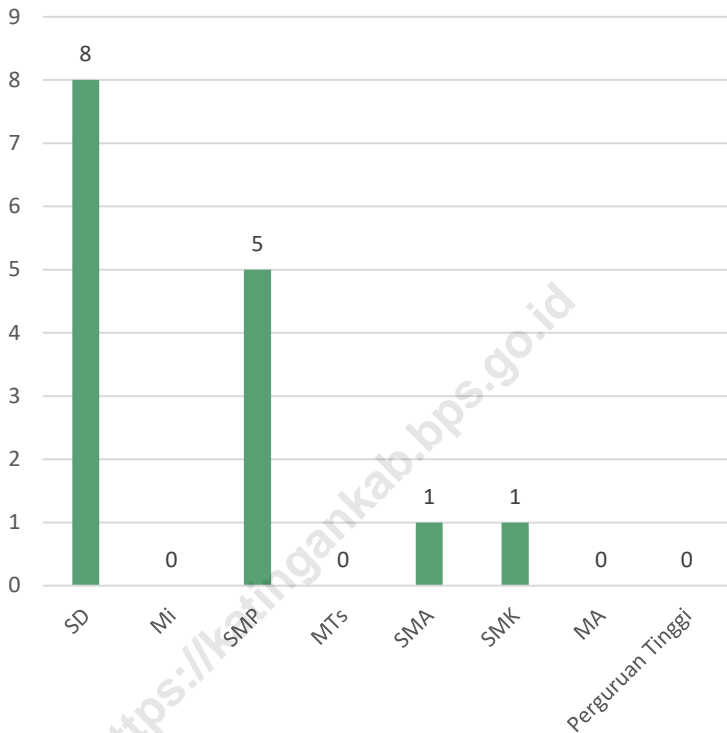
Fasilitas kesehatan juga tersedia di Kecamatan Tasik Payawan, meliputi: puskesmas rawat inap.

**DESCRIPTION**

*Educational Facilities in Tasik Payawan District consist of Primary School are as many as 8 units, 5 units of junior high school and high school is as much as 1 unit.*

*Health facilities are also available in Tasik Payawan District, including: Public Health Center with Inpatient Care*

<https://katingankab.bps.go.id>



Sumber/Source : BPS, Pendataan Potensi Desa (Podes) / BPS-Statistics Indonesia, Village Potential Data Collection

**Gambar**  
**Figures**

**4.1**

**Jumlah Sarana Pendidikan di Kecamatan Tasik Payawan, 2021**  
**Number of Educational Facilities in Tasik Payawan District, 2021**

4.1 PENDIDIKAN  
EDUCATION

**Tabel 4.1.1** Banyaknya Desa<sup>1</sup>/Kelurahan yang Memiliki Fasilitas Sekolah Menurut Tingkat Pendidikan di Kecamatan Tasik Payawan, 2021–2023  
*Number of Villages<sup>1</sup>/Subdistrict Having Educational Facilities by Educational Level in Tasik Payawan District, 2021–2023*

Tingkat Pendidikan Educational Level	2021	2022	2023
(1)	(2)	(3)	(4)
Sekolah Dasar (SD) Primary School	8	8	8
Madrasah Ibtidaiyah (MI) Madrasah Ibtidaiyah	-	-	-
Sekolah Menengah Pertama (SMP) Junior High School	5	5	5
Madrasah Tsanawiyah (MTs) Madrasah Tsanawiyah (MTs)	-	-	-
Sekolah Menengah Atas (SMA) Senior High School	1	1	1
Sekolah Menengah Kejuruan (SMK) Vocational High School	1	1	1
Madrasah Aliyah (MA) Madrasah Aliyah	-	-	-
Akademi/Perguruan Tinggi Academy/University	-	-	-

Catatan/Note: <sup>1</sup> Desa pada tabel ini termasuk Unit Permukiman Transmigrasi (UPT) yang masih dibina oleh kementerian terkait/  
Villages in this table include Transmigration Settlement Unit which is still fostered by the relevant ministries.  
Sumber/Source: BPS, Pendataan Potensi Desa (Podes) 2020 dan 2021/BPS-Statistics Indonesia, Village Potential Data Collecting 2020 and 2021

**Tabel**  
**4.1.2**  
**Table**

**Jumlah Sekolah Menurut Tingkat Pendidikan di  
Kecamatan Tasik Payawan, 2023/2024**  
**Number of Schools by Educational Level in Tasik Payawan  
District, 2023/2024**

<b>Tingkat Pendidikan</b> <b>Educational Level</b>	<b>Negeri/Public</b>	<b>Swasta/Private</b>	<b>Jumlah/Total</b>
(1)	(2)	(3)	(4)
Taman Kanak-Kanak (TK) <sup>1</sup> <i>Kindergarten<sup>1</sup></i>	1	7	8
Raudatul Athfal (RA) <sup>2</sup> <i>Raudatul Athfal (RA)<sup>2</sup></i>	-	-	-
Sekolah Dasar (SD) <sup>4</sup> <i>Elementary Schools<sup>4</sup></i>	8	-	8
Madrasah Ibtidaiyah (MI) <sup>2</sup> <i>Madrasah Ibtidaiyah (MI)<sup>2</sup></i>	-	-	-
Sekolah Menengah Pertama (SMP) <sup>4</sup> <i>Junior High Schools<sup>4</sup></i>	5	1	6
Madrasah Tsanawiyah (MTs) <sup>2</sup> <i>Madrasah Tsanawiyah (MTs)<sup>2</sup></i>	-	-	-
Sekolah Menengah Atas (SMA) <sup>4</sup> <i>Senior High Schools<sup>4</sup></i>	1	-	1
Sekolah Menengah Kejuruan (SMK) <sup>4</sup> <i>Vocational High Schools<sup>4</sup></i>	-	1	1
Madrasah Aliyah (MA) <sup>2</sup> <i>Madrasah Aliyah (MA)<sup>2</sup></i>	-	-	-

Catatan/Note: <sup>3</sup> Seluruh Raudatul Athfal (RA) berstatus swasta/*All Raudatul Athfal (RA) are private*

Sumber/Source: <sup>1</sup> Kementerian Pendidikan, Kebudayaan, Riset, dan Teknologi; <https://dapo.kemdikbud.go.id/sp>; data semester genap per tanggal 3 September 2024 /*Ministry of Education, Culture, Research, and Technology; https://dapo.kemdikbud.go.id/sp; even semester data as of 3 September 2024*

<sup>2</sup> Kementerian Agama, EMIS, data semester genap laporan sampai dengan 30 Juni 2024/*Ministry of Religious Affairs, EMIS, odd semester report data up to 30 June 2024*

<sup>4</sup> Kementerian Pendidikan, Kebudayaan, Riset, dan Teknologi; Sistem Data Pokok Pendidikan; data semester ganjil laporan sampai dengan 30 November 2023/*Ministry of Education, Culture, Research, and Technology; Basic Education Data System; odd semester report data up to 30 November 2023*

**Tabel 4.1.3**      **Jumlah Guru Menurut Tingkat Pendidikan di Kecamatan Tasik Payawan, 2023/2024**  
**Table**              **Number of Teachers by Educational Level in Tasik Payawan District, 2023/2024**

<b>Tingkat Pendidikan</b> <b>Educational Level</b>	<b>Negeri/Public</b>	<b>Swasta/Private</b>	<b>Jumlah/Total</b>
(1)	(2)	(3)	(4)
Taman Kanak-Kanak (TK) <sup>1</sup> <i>Kindergarten</i> <sup>1</sup>	3	11	14
Raudatul Athfal (RA) <sup>2</sup> <i>Raudatul Athfal (RA)</i> <sup>2</sup>	-	-	-
Sekolah Dasar (SD) <sup>4,5</sup> <i>Elementary Schools</i> <sup>4,5</sup>	6-	21	81
Madrasah Ibtidaiyah (MI) <sup>2</sup> <i>Madrasah Ibtidaiyah (MI)</i> <sup>2</sup>	-	-	-
Sekolah Menengah Pertama (SMP) <sup>4,5</sup> <i>Junior High Schools</i> <sup>4,5</sup>	48	6	54
Madrasah Tsanawiyah (MTs) <sup>2</sup> <i>Madrasah Tsanawiyah (MTs)</i> <sup>2</sup>	-	-	-
Sekolah Menengah Atas (SMA) <sup>4,5</sup> <i>Senior High Schools</i> <sup>4,5</sup>	14	-	14
Sekolah Menengah Kejuruan (SMK) <sup>4,5</sup> <i>Vocational High Schools</i> <sup>4,5</sup>	-	11	11
Madrasah Aliyah (MA) <sup>2</sup> <i>Madrasah Aliyah (MA)</i> <sup>2</sup>	-	-	-

Catatan/Note:    <sup>3</sup> Seluruh Raudatul Athfal (RA) berstatus swasta/All Raudatul Athfal (RA) are private  
                             <sup>5</sup> Jumlah guru termasuk kepala sekolah dan guru/The total of teachers including headmaster and teacher.

Sumber/Source:   <sup>1</sup> Kementerian Pendidikan, Kebudayaan, Riset, dan Teknologi; <https://dapo.kemdikbud.go.id/sp>; data semester genap per tanggal 3 September 2024 /Ministry of Education, Culture, Research, and Technology; <https://dapo.kemdikbud.go.id/sp>; even semester data as of 3 September 2024  
                             <sup>2</sup> Kementerian Agama, EMIS, data semester genap laporan sampai dengan 30 Juni 2024/Ministry of Religious Affairs, EMIS, odd semester report data up to 30 June 2024  
                             <sup>4</sup> Kementerian Pendidikan, Kebudayaan, Riset, dan Teknologi; Sistem Data Pokok Pendidikan; data semester ganjil laporan sampai dengan 30 November 2023/Ministry of Education, Culture, Research, and Technology; Basic Education Data System; odd semester report data up to 30 November 2023



**Tabel**  
**4.1.4**  
**Table**

**Jumlah Murid Menurut Tingkat Pendidikan di Kecamatan Tasik Payawan, 2023/2024**  
**Number of Pupils by Educational Level in Tasik Payawan District, and 2023/2024**

<b>Tingkat Pendidikan</b> <b>Educational Level</b>	<b>Negeri/Public</b>	<b>Swasta/Private</b>	<b>Jumlah/Total</b>
(1)	(2)	(3)	(4)
Taman Kanak-Kanak (TK) <sup>1</sup> <i>Kindergarten<sup>1</sup></i>	43	143	186
Raudatul Athfal (RA) <sup>2</sup> <i>Raudatul Athfal (RA)<sup>2</sup></i>	-	-	-
Sekolah Dasar (SD) <sup>4</sup> <i>Elementary Schools<sup>4</sup></i>	907	-	907
Madrasah Ibtidaiyah (MI) <sup>2</sup> <i>Madrasah Ibtidaiyah (MI)<sup>2</sup></i>	-	-	-
Sekolah Menengah Pertama (SMP) <sup>4</sup> <i>Junior High Schools<sup>4</sup></i>	313	71	384
Madrasah Tsanawiyah (MTs) <sup>2</sup> <i>Madrasah Tsanawiyah (MTs)<sup>2</sup></i>	-	-	-
Sekolah Menengah Atas (SMA) <sup>4</sup> <i>Senior High Schools<sup>4</sup></i>	183	-	183
Sekolah Menengah Kejuruan (SMK) <sup>4</sup> <i>Vocational High Schools<sup>4</sup></i>	-	90	90
Madrasah Aliyah (MA) <sup>2</sup> <i>Madrasah Aliyah (MA)<sup>2</sup></i>	-	-	-

Catatan/Note: <sup>3</sup> Seluruh Raudatul Athfal (RA) berstatus swasta/*All Raudatul Athfal (RA) are private*

Sumber/Source: <sup>1</sup> Kementerian Pendidikan, Kebudayaan, Riset, dan Teknologi; <https://dapo.kemdikbud.go.id/sp>; data semester genap per tanggal 3 September 2024 /*Ministry of Education, Culture, Research, and Technology; https://dapo.kemdikbud.go.id/sp; even semester data as of 3 September 2024*

<sup>2</sup> Kementerian Agama, EMIS, data semester genap laporan sampai dengan 30 Juni 2024 /*Ministry of Religious Affairs, EMIS, odd semester report data up to 30 June 2024*

<sup>4</sup> Kementerian Pendidikan, Kebudayaan, Riset, dan Teknologi; Sistem Data Pokok Pendidikan; data semester ganjil laporan sampai dengan 30 November 2023 /*Ministry of Education, Culture, Research, and Technology; Basic Education Data System; odd semester report data up to 30 November 2023*

4.2 KESEHATAN  
HEALTH

**Tabel 4.2.1** Banyaknya Desa/Kelurahan yang Memiliki Sarana Kesehatan Menurut Jenis Sarana Kesehatan di Kecamatan Tasik Payawan, 2019–2021  
*Number of Villages/Subdistricts Health Facilities by Type of Health Facilities in Tasik Payawan District, 2019–2021*

Jenis Sarana Kesehatan <i>Type of Health Facilities</i>	2019	2020	2021
(1)	(2)	(3)	(4)
Rumah Sakit <i>Hospital</i>	-	-	-
Rumah Sakit Bersalin <i>Maternity Hospital</i>	-	-	-
Poliklinik/Balai Pengobatan <i>Polyclinic</i>	-	-	-
Puskesmas Rawat Inap <i>Public Health Center with Inpatient Care</i>	1	1	1
Puskesmas Tanpa Rawat Inap <i>Public Health Center without Inpatient Care</i>	-	-	-
Apotek <i>Pharmacy</i>	-	-	-

Sumber/Source: BPS, Pendataan Potensi Desa (Podes) 2020–2022/BPS-Statistics Indonesia, Village Potential Data Collecting 2020–2022

**Tabel** 4.2.2  
**Table**

**Banyaknya Warga Penderita Kekurangan Gizi Menurut Desa/Kelurahan di Kecamatan Tasik Payawan, 2020**  
**Number of People with Malnutrition by Villages/Subdistricts in Tasik Payawan District, 2020**

Desa/Kelurahan Village/Subdistrict	2020
(1)	(2)
Talingke	-
Hiyang Bana	-
Petak Bahandang	-
Handiwung	-
Tumbang Panggo	-
Tewang Tampang	-
Luwuk Kanan	-
Luwuk Kiri	-
<b>Tasik Payawan</b>	-

Sumber/Source: BPS, Pendataan Potensi Desa (Podes) 2021/BPS-Statistics Indonesia, Village Potential Data Collecting 2021

4.3 PERUMAHAN DAN LINGKUNGAN  
HOUSING AND ENVIRONMENT

**Tabel 4.3.1** Banyaknya Desa/Kelurahan Menurut Sumber Air Minum Sebagian Besar Keluarga di Kecamatan Tasik Payawan, 2020–2022  
*Number of Villages/Subdistricts by Drinking Water Source of Majority Family in Tasik Payawan District, 2020–2022*

Sumber Air Minum Source of Drinking Water	2019	2020	2021
(1)	(2)	(3)	(4)
Air Kemasan Bermerk/Branded Bottled Water	-	-	-
Air Isi Ulang/Refil Water	3	2	2
Leding Dengan Meteran/Metered Piped Water	-	-	-
Leding Tanpa Meteran/Non Metered Piped Water	-	-	-
Sumur Bor atau Pompa/Artesian Well or Pumped Water	5	6	2
Sumur/Well	-	-	4
Mata Air/Spring	-	-	-
Sungai/Danau/Kolam/ Waduk/Situ/ Embung/Bendungan/River/Lake/Pond/ Reservoir/Dam	-	-	-
Air Hujan/Rainwater	-	-	-
Lainnya/Others	-	-	-

Sumber/Source: BPS, Pendataan Potensi Desa (Podes) 2020–2022/BPS-Statistics Indonesia, Village Potential Data Collecting 2020–2022

**Tabel 4.3.2**  
**Table**

**Banyaknya Keluarga Menurut Desa/Kelurahan dan Jenis Pengguna Listrik di Kecamatan Tasik Payawan, 2021**  
**Number of Family by Villages/Subdistricts and Type of Electricity Consumer in Tasik Payawan District, 2021**

Desa/Kelurahan Village/Subdistrict	Pengguna Listrik Electricity Consumer			Bukan Pengguna Listrik Not Electricity Consumer
	PLN State Electricity Company	Non-PLN Non-State Electricity Company	Jumlah Total	
(1)	(2)	(3)	(4)	(5)
Talingke	201	-	201	-
Hiyang Bana	320	16	336	-
Petak Bahandang	475	-	475	2
Handiwung	235	-	235	-
Tumbang Panggo	241	-	241	10
Tewang Tampang	263	-	263	-
Luwuk Kanan	535	-	535	-
Luwuk Kiri	130	-	130	-
<b>Tasik Payawan</b>	<b>2.400</b>	<b>16</b>	<b>2.416</b>	<b>12</b>

Sumber/Source: BPS, Pendataan Potensi Desa (Podes) 2021/BPS-Statistics Indonesia, Village Potential Data Collecting 2021

**Tabel 4.3.3**      **Banyaknya Desa/Kelurahan Menurut Sumber Penerangan Jalan Utama Desa/Kelurahan di Kecamatan Tasik Payawan, 2020–2022**  
**Table**            **Number of Villages/Subdistricts by Source of Villages/ Subdistricts's Main Street Illumination in Tasik Payawan District, 2020–2022**

Sumber Penerangan Jalan Utama <i>Source of Main Street Illumination</i>	2019	2020	2021
(1)	(2)	(3)	(4)
Listrik Pemerintah/ <i>State Electricity</i>	-	1	2
Listrik Non-Pemerintah/ <i>Non-State Electricity</i>	8	5	2
Non Listrik/ <i>Non-Electric</i>	-	-	-
Tidan Ada Penerangan	-	2	4

Sumber/Source:    BPS, Pendataan Potensi Desa (Podes) 2020–2022/*BPS-Statistics Indonesia, Village Potential Data Collecting 2020–2022*

**Tabel**  
**Table** 4.3.4

**Banyaknya Desa/Kelurahan Menurut Penggunaan Fasilitas Tempat Buang Air Besar Sebagian Besar Keluarga di Kecamatan Tasik Payawan, 2020–2022**  
**Number of Villages/Subdistricts by Toilet Facility Used by Majority Family in Tasik Payawan District, 2020–2022**

Fasilitas Tempat Buang Air Besar <i>Toilet Facility</i>	2019	2020	2021
(1)	(2)	(3)	(4)
<b>Jamban/Toilet</b>			
Sendiri/ <i>Private</i>	7	7	8
Bersama/ <i>Shared</i>	1	1	-
Umum/ <i>Public</i>	-	-	-
<b>Bukan Jamban/<i>Non-Toilet</i></b>	-	-	-
<b>Jumlah/<i>Total</i></b>	<b>8</b>	<b>8</b>	<b>8</b>

Sumber/*Source*: BPS, Pendataan Potensi Desa (Podes) 2020–2022/*BPS-Statistics Indonesia, Village Potential Data Collecting 2020–2022*

**Tabel 4.3.5**      **Banyaknya Desa/Kelurahan Menurut Jenis Bahan Bakar untuk Memasak yang Digunakan Sebagian Besar Keluarga di Kecamatan Tasik Payawan, 2021**  
**Table**            ***Number of Villages/Subdistricts by Type of Cooking Fuel Used by Majority Family in Tasik Payawan District, 2021***

<b>Jenis Bahan Bakar untuk Memasak</b> <b>Type of Cooking Fuel</b>	<b>2021</b>
(1)	(2)
Listrik/Electric	-
Elpiji 5,5 kg/Blue Gas 5.5 kg-LPG	-
Elpiji 12 kg/12 kg-LPG	-
Elpiji 3 kg/3 kg-LPG	8
Gas Kota/City Gas	-
Biogas/Biogas	-
Minyak Tanah/Kerosene	-
Briket/Briquettes	-
Arang/Charcoal	-
Kayu Bakar/Firewood	-
Lainnya/Others	-
<b>Jumlah/Total</b>	<b>8</b>

Sumber/Source:    BPS, Pendataan Potensi Desa (Podes) 2021/BPS-Statistics Indonesia, Village Potential Data Collecting 2021



#### 4.4 AGAMA DAN SOSIAL LAINNYA RELIGION AND OTHER SOCIAL AFFAIRS

**Tabel 4.4.1** Jumlah Tempat Peribadatan Menurut Desa/Kelurahan di Kecamatan Tasik Payawan, 2021  
**Table** *Number of Worship Places by Villages/Subdistricts in Tasik Payawan District, 2021*

Desa/Kelurahan Village/Subdistrict	Masjid Mosque	Mushola Pray Room	Gereja Protestan Protestant Church	Gereja Katholik Catholic Church	Pura Temple	Wihara
(1)	(2)	(3)	(4)	(5)	(6)	(7)
Talingke	1	-	-	-	-	-
Hiyang Bana	1	3	1	-	-	-
Petak Bahandang	1	3	1	-	-	-
Handiwung	1	-	1	-	-	-
Tumbang Panggo	-	1	1	-	-	-
Tewang Tampang	1	-	1	-	-	-
Luwuk Kanan	3	2	1	-	-	-
Luwuk Kiri	1	-	-	-	-	-
<b>Tasik Payawan</b>	<b>10</b>	<b>7</b>	<b>1</b>	<b>-</b>	<b>-</b>	<b>-</b>

Sumber/Source: BPS, Pendataan Potensi Desa (Podes) 2021/BPS-Statistics Indonesia, Village Potential Data Collecting 2021

**Tabel**  
**4.4.2**  
**Table**

**Banyaknya Kejadian Bencana Alam Menurut Desa/  
Kelurahan dan Jenis Bencana Alam di Kecamatan Tasik  
Payawan, 2020**  
*Number of Natural Disaster Events by Villages/Subdistricts  
and Type of Natural Disaster in Tasik Payawan District,  
2020*

<b>Desa/Kelurahan Village/Subdistrict</b>	<b>Gempa Bumi Earthquake</b>	<b>Tsunami Tsunami</b>	<b>Gunung Meletus Volcanic Eruption</b>	<b>Tanah Longsor Landslide</b>
(1)	(2)	(3)	(4)	(5)
Talingke	-	-	-	-
Hiyang Bana	-	-	-	-
Petak Bahandang	-	-	-	-
Handiwung	-	-	-	-
Tumbang Panggo	-	-	-	-
Tewang Tampang	-	-	-	-
Luwuk Kanan	-	-	-	-
Luwuk Kiri	-	-	-	-
<b>Tasik Payawan</b>	-	-	-	-

Lanjutan Tabel/*Continued Table 4.4.2*

Desa/Kelurahan <i>Village/Subdistrict</i>	Banjir <i>Floods</i>	Banjir Bandang <i>Flash Floods</i>	Kekeringan <i>Drought</i>	Kebakaran Hutan dan Lahan <i>Forest and Land Fires</i>
(1)	(6)	(7)	(8)	(9)
Talingke	8	-	-	-
Hiyang Bana	5	-	-	-
Petak Bahandang	8	-	-	-
Handiwung	1	-	-	-
Tumbang Panggo	1	-	-	-
Tewang Tampang	3	-	-	-
Luwuk Kanan	1	-	-	-
Luwuk Kiri	3	-	-	-
<b>Tasik Payawan</b>	<b>30</b>	-	-	-

Lanjutan Tabel/*Continued Table* 4.4.2

Desa/Kelurahan <i>Village/Subdistrict</i>	Angin Puyuh/ Puting Beliung/ Topan <i>Tornado/Typhoon</i>	Gelombang Pasang <i>Tidal Wave</i>	Abrasi <i>Abrasion</i>
(1)	(10)	(11)	(12)
Talingke	-	-	-
Hiyang Bana	-	-	-
Petak Bahandang	-	-	-
Handiwung	-	-	-
Tumbang Panggo	-	-	-
Tewang Tampang	-	-	-
Luwuk Kanan	-	-	-
Luwuk Kiri	-	-	-
Tasik Payawan	-	-	-

Sumber/*Source*: BPS, Pendataan Potensi Desa (Podes) 2021/*BPS-Statistics Indonesia, Village Potential Data Collecting 2021*

**Tabel**  
**Table** 4.4.3

**Banyaknya Korban Jiwa Akibat Bencana Alam Menurut Desa/Kelurahan dan Jenis Bencana Alam di Kecamatan Tasik Payawan, 2020**  
***Number of Fatalities Due to Natural Disasters by Villages/ Subdistricts and Type of Natural Disaster in Tasik Payawan District, 2020***

Desa/Kelurahan <i>Village/Subdistrict</i>	Gempa Bumi <i>Earthquake</i>	Tsunami <i>Tsunami</i>	Gunung Meletus <i>Volcanic Eruption</i>	Tanah Longsor <i>Landslide</i>
(1)	(2)	(3)	(4)	(5)
Talingke	-	-	-	-
Hiyang Bana	-	-	-	-
Petak Bahandang	-	-	-	-
Handiwung	-	-	-	-
Tumbang Panggo	-	-	-	-
Tewang Tampang	-	-	-	-
Luwuk Kanan	-	-	-	-
Luwuk Kiri	-	-	-	-
<b>Tasik Payawan</b>	-	-	-	-

Lanjutan Tabel/*Continued Table 4.4.3*

Desa/Kelurahan <i>Village/Subdistrict</i>	Banjir <i>Floods</i>	Banjir Bandang <i>Flash Floods</i>	Kekeringan <i>Drought</i>	Kebakaran Hutan dan Lahan <i>Forest and Land Fires</i>
(1)	(6)	(7)	(8)	(9)
Talingke	-	-	-	-
Hiyang Bana	-	-	-	-
Petak Bahandang	-	-	-	-
Handiwung	-	-	-	-
Tumbang Panggo	-	-	-	-
Tewang Tampang	-	-	-	-
Luwuk Kanan	-	-	-	-
Luwuk Kiri	-	-	-	-
Tasik Payawan	-	-	-	-

Lanjutan Tabel/*Continued Table 4.4.3*

Desa/Kelurahan <i>Village/Subdistrict</i>	Angin Puyuh/ Puting Beliung/ Topan <i>Tornado/Typhoon</i>	Gelombang Pasang <i>Tidal Wave</i>	Abrasi <i>Abrasion</i>
(1)	(10)	(11)	(12)
Talingke	-	-	-
Hiyang Bana	-	-	-
Petak Bahandang	-	-	-
Handiwung	-	-	-
Tumbang Panggo	-	-	-
Tewang Tampang	-	-	-
Luwuk Kanan	-	-	-
Luwuk Kiri	-	-	-
<b>Tasik Payawan</b>	-	-	-

Sumber/Source: BPS, Pendataan Potensi Desa (Podes) 2021/BPS-Statistics Indonesia, *Village Potential Data Collecting 2021*

**Tabel**  
**4.4.4**  
**Table**

**Keberadaan Fasilitas/Upaya Antisipasi/Mitigasi Bencana Alam Menurut Desa/Kelurahan di Kecamatan Tasik Payawan, 2021**  
***Existence of Facilities/Efforts for Anticipation/Mitigation of Natural Disasters by Villages/Subdistricts by Villages/Subdistricts in Tasik Payawan District, 2021***

<b>Desa/Kelurahan Village/Subdistrict</b>	<b>Sistem Peringatan Dini Bencana Alam Natural Disaster Early Warning System</b>	<b>Sistem Peringatan Dini Khusus Tsunami Tsunami Early Warning System</b>	<b>Perlengkapan Keselamatan Safety Equipment</b>
(1)	(2)	(3)	(4)
Talingke	Tidak ada	Tidak ada	Ada
Hiyang Bana	Tidak ada	Bukan wilayah potensi tsunami	Ada
Petak Bahandang	Tidak ada	Bukan wilayah potensi tsunami	Ada
Handiwung	Tidak ada	Tidak ada	Tidak ada
Tumbang Panggo	Tidak ada	Bukan wilayah potensi tsunami	Tidak ada
Tewang Tampang	Tidak ada	Bukan wilayah potensi tsunami	Tidak ada
Luwuk Kanan	Tidak ada	Bukan wilayah potensi tsunami	Tidak ada
Luwuk Kiri	Tidak ada	Bukan wilayah potensi tsunami	Tidak ada



Lanjutan Tabel/*Continued Table 4.4.4*

<b>Desa/Kelurahan Village/Subdistrict</b>	<b>Rambu-Rambu dan Jalur Evakuasi Bencana Sign and Evacuation Route</b>	<b>Pembuatan, Perawatan, atau Normalisasi: Sungai, Kanal, Tanggul, Parit, Drainase, Waduk, Pantai, dll Manufacture, Maintenance, or Normalization: Rivers, Canals, Embankment, etc</b>
(1)	(5)	(6)
Talingke	Tidak ada	Ada
Hiyang Bana	Tidak ada	Ada
Petak Bahandang	Tidak ada	Ada
Handiwung	Tidak ada	Tidak ada
Tumbang Panggo	Tidak ada	Tidak ada
Tewang Tampang	Tidak ada	Tidak ada
Luwuk Kanan	Tidak ada	Tidak ada
Luwuk Kiri	Tidak ada	Tidak ada

Sumber/Source: BPS, Pendataan Potensi Desa (Podes) 2021/BPS-Statistics Indonesia, Village Potential Data Collecting 2021

**Tabel 4.4.5** Banyaknya Desa/Kelurahan yang Memiliki Kelompok Kegiatan Olahraga Menurut Jenis Olahraga dan Ketersediaan Fasilitas/Lapangan Olahraga di Kecamatan Tasik Payawan, 2021  
*Number of Villages/Subdistricts Having Sport Activities Groups by Type of Sport and Availability of Sport Facilities/Fields in Tasik Payawan District, 2021*

Jenis Olahraga <i>Type of Sport</i>	Kondisi Fasilitas/Lapangan Olahraga <i>Condition of Sport Facilities/Fields</i>			Tidak Ada Fasilitas/ Lapangan Olahraga <i>No Sport Facilities/ Fields</i>
	Baik	Rusak Sedang	Rusak Parah	
(1)	(2)	(3)	(4)	(5)
Sepak Bola/ <i>Soccer</i>	7	-	-	1
Bola Voli/ <i>Volley Ball</i>	8	-	-	-
Bulu Tangkis/ <i>Badminton</i>	4	-	1	3
Bola Basket/ <i>Basket Ball</i>	-	-	-	8
Tenis Lapangan/ <i>Court Tennis</i>	-	-	-	8
Tenis Meja/ <i>Table Tennis</i>	5	-	-	3
Futsal	-	-	-	8
Renang/ <i>Swimming</i>	-	-	-	8
Bela Diri/ <i>Martial Arts</i>	2	-	-	6
Bilyard/ <i>Billiards</i>	3	-	-	5
Fitness, Aerobik, dll/ <i>Fitness, Aerobics, etc</i>	-	-	-	8
Lainnya/ <i>Others</i>	-	-	-	8

Sumber/Source: BPS, Pendataan Potensi Desa (Podes) 2021/BPS-Statistics Indonesia, Village Potential Data Collecting 2021

# 5

## PERTANIAN

AGRICULTURE





## PENJELASAN TEKNIS

1. **Tanaman sayuran dan buah-buahan semusim**

**Tanaman sayuran semusim** adalah tanaman sumber vitamin, garam mineral dan lain-lain yang dikonsumsi dari bagian tanaman yang berupa daun, bunga, buah, dan umbinya, yang berumur kurang dari satu tahun.

**Tanaman buah-buahan semusim** adalah tanaman sumber vitamin, garam mineral, dan lain-lain yang dikonsumsi dari bagian tanaman yang berupa buah, berumur kurang dari satu tahun, tidak berbentuk pohon/rumpun tetapi menjalar dan berbatang lunak.

2. **Tanaman buah-buahan dan sayuran tahunan**

**Tanaman buah-buahan tahunan** adalah tanaman sumber vitamin, garam mineral, dan lain-lain yang dikonsumsi dari bagian tanaman yang berupa buah dan merupakan tanaman tahunan.

**Tanaman sayuran tahunan** adalah tanaman sumber vitamin, garam mineral, dan lain-lain yang dikonsumsi dari bagian tanaman yang berupa daun dan atau buah yang berumur lebih dari satu tahun.

3. **Tanaman biofarmaka** adalah tanaman yang bermanfaat untuk obat-obatan, kosmetik, dan kesehatan yang dikonsumsi atau digunakan dari bagian-bagian

## TECHNICAL NOTES

1. **Seasonal vegetable and fruit plants**

**Seasonal vegetable plants** are plants which are the sources of vitamin, mineral salt, etc, consumed from the part of the plant in the form of leaf, flower, fruit, and root with the age of less than one year.

**Seasonal fruit plants** are plants which are the sources of vitamin, mineral salt, etc, consumed from the part of the plant in the form of fruits. These plants are creeps with the age of less than one year.

2. **Annual fruit and vegetable plants**

**Annual fruit plants** are plants which are the sources of vitamin, contained mineral salt, etc, consumed from the part of plant in the form of fruit and more than one year of age.

**Annual vegetable plants** are plants which are the sources of vitamin, contained mineral salt, etc, consumed from the part of the plant in the form of vegetable and more than one year of age.

3. **Medicinal plants** are plants which are useful for medicine. It is consumed from part of the plant such as leaf, flower, fruit, tuber, and root.

tanaman seperti daun, batang, buah, umbi (rimpang) ataupun akar.

4. **Tanaman hias** adalah tanaman yang mempunyai nilai keindahan baik bentuk, warna daun, tajuk maupun bunganya, sering digunakan untuk penghias pekarangan dan lain sebagainya.

5. **Luas panen tanaman hortikultura** adalah luas tanaman sayuran, buah-buahan, biofarmaka, dan tanaman hias yang diambil hasilnya/dipanen pada periode pelaporan.

6. **Luas panen untuk tanaman sayuran** adalah luas tanaman yang dipanen sekaligus/habis/dibongkar dan luas tanaman yang dipanen berkali-kali (lebih dari satu kali)/belum habis.

**Tanaman yang dipanen sekaligus/ habis/dibongkar** adalah tanaman yang sehabis panen langsung dibongkar/dicabut, terdiri dari bawang merah, bawang putih, bawang daun, kentang, kol/kubis, kembang kol, petsai/sawi, wortel, lobak, dan kacang merah.

**Tanaman yang dipanen berkali-kali (lebih dari satu kali)/belum habis** adalah tanaman yang pemanenannya lebih dari satu kali dan biasanya dibongkar apabila panen terakhir sudah tidak memadai lagi, terdiri dari: kacang panjang, cabe besar, cabe rawit, jamur, tomat, terung, buncis, ketimun, labu siam, kangkung,

4. **Ornamental plants** are plants which have a beauty value, either in shape, colour of leaf, crown of flower, and they are often used as a yard decorator.

5. **Harvested area of horticulture** is area which vegetable, fruit, medicinal and ornamental plant of crop harvested during the period of report.

6. **Harvested area of vegetables** is area of entirely plant harvested/ demolished and plant harvested several times/undemolished.

**Entirely plants harvested/ demolished** are plants usually harvested once and demolished to be substituted by other plants, consisting of: shallots, garlic, leeks, potato, cabbage, cauli flower, mustard green, carrots, chinese radish, and red kidney beans.

**Plants harvested several times/ undemolished** are plants usually harvested more than once and demolished in the case that the last harvest was economically not profitable. They consist of : yard long beans, chili, small chili, mushroom, tomatoes, egg plant, french beans, cucumber, pumpkin/ chajota, swamp cabbage, spinach, melon, watermelon, and blewah.

bayam, melon, semangka, dan  
blewah.

<https://katingankab.bps.go.id>

ULASAN

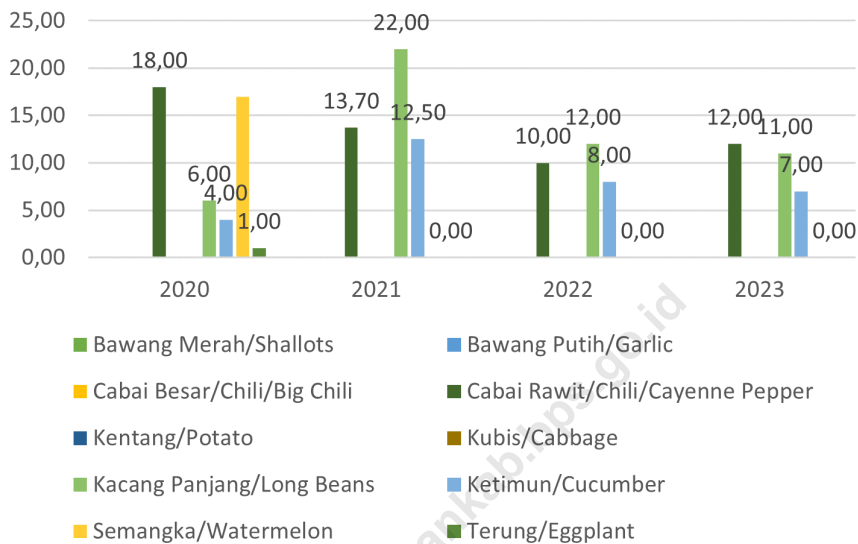
DESCRIPTION

Pertanian merupakan salah satu sektor penting yang sangat konsisten dalam perekonomian Kabupaten Katingan. Kategori ini memberi kontribusi terbesar bagi perekonomian Kabupaten Katingan.

*Agriculture is one of the important sectors of the economy is very consistent in Katingan. This category contributed the most to the economy Katingan.*

<https://katingankab.bps.go.id>





Catatan/Note: Angka Tetap/Fixed Figures  
Cabai besar mencakup cabai keriting/ includes curly chilies  
Jamur merupakan penjumlahan dari jamur lainnya, jamur merang, dan jamur tiram/  
mushrooms are the sum of other mushrooms, edible mushrooms, and oyster mushrooms

Sumber/Source: BPS, Statistik Pertanian Hortikultura SPH-SBS/BPS-Statistics Indonesia, Agricultural Statistic for Horticulture SPH-SBS

Gambar 5.1  
Figures

Produksi Tanaman Sayuran dan Buah-buahan Semusim Menurut Jenis Tanaman di Kecamatan Tasik Payawan (kuintal), 2020-2023  
Production of Seasonal Vegetables and Fruits by Kind of Plant in Tasik Payawan District (quintal), 2020-2023

Tabel 5.1  
Table

Luas Panen Tanaman Sayuran dan Buah-buahan Semusim Menurut Jenis Tanaman di Kecamatan Tasik Payawan (ha), 2020–2023  
*Harvested Area of Seasonal Vegetables and Fruits by Kind of Plant in Tasik Payawan District (ha), 2020–2023*

Jenis Tanaman <i>Kind of Plants</i>	2020	2021	2022	2023
(1)	(2)	(3)	(4)	(5)
<b>Sayuran/Vegetables:</b>				
Bawang Merah/Shallots	-	-	-	-
Bawang Putih/Garlic	-	-	-	-
Cabai Besar/Chili/Big Chili	-	-	-	-
Cabai Rawit/Chili/Cayenne Pepper	8,00	14,00	17,00	15,00
Kentang/Potato	-	-	-	-
Kubis/Cabbage	-	-	-	-
Kacang Panjang/Long Beans	10,00	16,00	17,00	13,00
Ketimun/Cucumber	8,00	14,00	14,00	13,00
<b>Buah–buahan/Fruits:</b>				
Semangka/Watermelon	1,00	-	-	1,00
Terung/Eggplant	7,00	9,00	19,00	13,00

Catatan/Note: Angka Tetap/Fixed Figures  
Cabai besar mencakup cabai keriting/ includes curly chilies  
Jamur merupakan penjumlahan dari jamur lainnya, jamur merang, dan jamur tiram/ mushrooms are the sum of other mushrooms, edible mushrooms, and oyster mushrooms  
Sumber/Source: BPS, Statistik Pertanian Hortikultura SPH-SBS/BPS-Statistics Indonesia, Agricultural Statistic for Horticulture SPH-SBS

**Tabel 5.2**  
**Table**

**Produksi Tanaman Sayuran dan Buah-buahan Semusim Menurut Jenis Tanaman di Kecamatan Tasik Payawan (kuintal), 2020–2023**  
***Production of Seasonal Vegetables and Fruits by Kind of Plant in Tasik Payawan District (quintal), 2020–2023***

Jenis Tanaman Kind of Plants	2020	2021	2022	2023
(1)	(2)	(3)	(4)	(5)
<b>Sayuran/Vegetables:</b>				
Bawang Merah/Shallots	-	-	-	-
Bawang Putih/Garlic	-	-	-	-
Cabai Besar/Chili/Big Chili	-	-	-	-
Cabai Rawit/Chili/Cayenne Pepper	459,00	608,00	544,00	88,00
Kentang/Potato	-	-	-	-
Kubis/Cabbage	-	-	-	-
Kacang Panjang/Long Beans	283,00	704,00	410,00	64,00
Ketimun/Cucumber	606,00	807,00	391,00	58,00
<b>Buah–buahan/Fruits:</b>				
Semangka/Watermelon	1,00	-	-	5,00
Terung/Eggplant	990,00	717,00	532,00	50,00

Catatan/Note: Angka Tetap/Fixed Figures

Cabai besar mencakup cabai keriting/ includes curly chilies

Jamur merupakan penjumlahan dari jamur lainnya, jamur merang, dan jamur tiram/ mushrooms are the sum of other mushrooms, edible mushrooms, and oyster mushrooms

Sumber/Source: BPS, Statistik Pertanian Hortikultura SPH-SBS/BPS-Statistics Indonesia, Agricultural Statistic for Horticulture SPH-SBS

**Tabel 5.3**      **Luas Panen Tanaman Biofarmaka Menurut Jenis Tanaman**  
**Table**        **di Kecamatan Tasik Payawan (m<sup>2</sup>), 2020–2023**  
                  **Harvested Area of Medicinal Plants by Kind of Plant in Tasik**  
                  **Payawan District (m<sup>2</sup>), 2020–2023**

Jenis Tanaman Kind of Plants	2020	2021	2022	2023
(1)	(2)	(3)	(4)	(5)
Jahe/Ginger	2 140,00	560,00	1 010,00	1435,00
Kencur/East Indian Galangal	200,00	143,00	126,00	270,00
Kunyit/Turmeric	2 435,00	596,00	800,00	916,00
Laos/Lengkuas/Galanga	1 260,00	482,00	1 000,00	1040,00
Serai/Lemongrass	-	45,00	295,00	655,00

Catatan/Note:      Angka Tetap/Fixed Figures  
Sumber/Source:    BPS, Statistik Pertanian Hortikultura SPH/BPS-Statistics Indonesia, Agricultural Statistic for Horticulture SPH

**Tabel**  
**Table** 5.4

**Produksi Tanaman Biofarmaka Menurut Jenis Tanaman di  
Kecamatan Tasik Payawan (kg), 2020–2023**  
***Production of Medicinal Plants by Kind of Plant in Tasik  
Payawan District (kg), 2020–2023***

Jenis Tanaman Kind of Plants	2020	2021	2022	2023
(1)	(2)	(3)	(4)	(5)
Jahe/Ginger	3 466,00	170,00	699,00	2159,00
Kencur/East Indian Galangal	260,00	170,00	120,00	619,00
Kunyit/Turmeric	4 023,00	1 107,00	1 093,00	2466,00
Laos/Lengkuas/Galanga	9 680,00	1 496,00	1 001,00	2074,00
Serai/Lemongrass	-	240,00	2 370,00	2455,00

Catatan/Note: Angka Tetap/Fixed Figures

Sumber/Source: BPS, Statistik Pertanian Hortikultura SPH/BPS-Statistics Indonesia, Agricultural Statistic for Horticulture SPH

**Tabel 5.5**      **Luas Panen Tanaman Hias Menurut Jenis Tanaman di Kecamatan Tasik Payawan (m<sup>2</sup>), 2020–2023**  
**Table**            **Harvested Area of Ornamental Plants by Kind of Plant in Tasik Payawan District (m<sup>2</sup>), 2020–2023**

Jenis Tanaman Kind of Plants	2020	2021	2022	2023
(1)	(2)	(3)	(4)	(5)
Anggrek/ <i>Orchid</i>	-	-	-	-
Krisan/ <i>Chrysantemum</i>	-	-	-	-
Mawar/ <i>Rose</i>	-	-	-	-
Sedap Malam/ <i>Tuberose</i>	-	-	-	-

Catatan/Note:      Angka Tetap/Fixed Figures  
Sumber/Source:    BPS, Statistik Pertanian Hortikultura SPH/BPS-Statistics Indonesia, Agricultural Statistic for Horticulture SPH

Tabel

5.6

Table

Produksi Tanaman Hias Menurut Jenis Tanaman di Kecamatan Tasik Payawan (tangkai), 2020–2023

*Production of Ornamental Plants by Kind of Plant in Tasik Payawan District (stalks), 2020–2023*

Jenis Tanaman Kind of Plants	2020	2021	2022	2023
(1)	(2)	(3)	(4)	(5)
Anggrek/ <i>Orchid</i>	-	-	-	-
Krisan/ <i>Chrysantemum</i>	-	-	-	-
Mawar/ <i>Rose</i>	-	-	-	-
Sedap Malam/ <i>Tuberose</i>	-	-	-	-

Catatan/Note:   Angka Tetap/Fixed Figures

Sumber/Source:   BPS, Statistik Pertanian Hortikultura SPH/BPS-Statistics Indonesia, Agricultural Statistic for Horticulture SPH

**Tabel** 5.7  
**Table**

**Produksi Buah-Buahan dan Sayuran Tahunan Menurut Jenis Tanaman di Kecamatan Tasik Payawan (kuintal), 2020–2023**  
***Production of Annual Fruits and Vegetables by Kind of Plant in Tasik Payawan District (quintal), 2020–2023***

Jenis Tanaman <i>Kind of Plants</i>	2020	2021	2022	2023
(1)	(2)	(3)	(4)	(5)
<b>Buah–Buahan/Fruits:</b>				
Durian/ <i>Durian</i>	1 492,00	63,60	19,00	434,00
Jeruk Siam/Keprok/ <i>Orange/Tangerine</i>	19,00	23,00	6,00	150,00
Mangga/ <i>Mango</i>	149,00	29,20	43,00	347,00
Pepaya/ <i>Papaya</i>	79,00	51,89	248,00	266,00
Pisang/ <i>Banana</i>	1 658,00	354,64	160,00	361,00
Salak/ <i>Snakefruit</i>	8,00	2,00	7,00	20,00
Belimbing/ <i>Star Fruit</i>	227,00	95,82	13,00	149,00
Jambu Air/ <i>Water Apple</i>	265,00	50,00	13,00	239,00
Jambu Biji/ <i>Guava</i>	150,00	75,00	33,00	203,00
Nangka/Cempedak/ <i>Jackfruit</i>	408,00	75,28	13,00	230,00
Nanas/ <i>Pineapple</i>	194,00	202,56	113,00	83,00
Rambutan/ <i>Rambutan</i>	321,00	40,40	51,00	635,00
<b>Sayuran/Vegetables:</b>				
Petai/ <i>Twisted Cluster Bean</i>	-	12,00	2,00	24,00

Catatan/Note: Angka Tetap/Fixed Figures

Sumber/Source: BPS, Statistik Pertanian Hortikultura SPH/BPS-Statistics Indonesia, Agricultural Statistic for Horticulture SPH



# 6



## PARIWISATA, TRANSPORTASI, DAN KOMUNIKASI

*TOURISM, TRANSPORTATION, AND COMMUNICATION*





## PENJELASAN TEKNIS

1. **Usaha penyediaan akomodasi** adalah usaha yang menyediakan pelayanan penginapan yang dapat dilengkapi dengan pelayanan pariwisata lainnya. Usaha penyediaan akomodasi dapat berupa hotel, vila, pondok wisata, bumi perkemahan, persinggahan karavan, dan akomodasi lainnya yang digunakan untuk tujuan pariwisata.
2. **Hotel** adalah penyediaan akomodasi secara harian berupa kamar-kamar di dalam satu bangunan yang dapat dilengkapi dengan jasa pelayanan makan dan minum, kegiatan hiburan dan atau fasilitas lainnya. Hotel terdiri dari hotel berbintang dan hotel non- bintang.
3. **Hotel bintang** adalah usaha penyediaan jasa pelayanan penginapan, makan minum serta jasa lainnya bagi umum dengan menggunakan sebagian atau seluruh bangunan. Usaha ini dikelola secara komersial serta memenuhi ketentuan persyaratan sebagai hotel bintang (termasuk berlian) yang ditetapkan dalam surat keputusan instansi yang membinanya. Misalnya hotel bintang lima, hotel bintang empat dan seterusnya.
4. **Kendaraan bermotor** adalah setiap kendaraan yang digerakkan oleh peralatan teknik yang ada pada kendaraan tersebut,

## TECHNICAL NOTES

1. **The business of providing accommodation** is a business that provides specialty services that can be equipped with other tourism services. It includes hotel, villa, cottage, camping, caravan stop, and other accommodation that are used for tourism purposes.
2. **Hotel** is a daily supply of accommodation rooms within a building which can be equipped with eating and drinking services, entertainment activities and/or other facilities. Hotel consists of a classified hotel and a non-classified hotel.
3. **A star hotel** is the business of providing an accommodation, eating and drinking as well as other services for the public by using a building or a part of a building. It is managed commercially and meets specified requirements as a star hotel (including diamonds) set forth in the decree of fostering agency. For example, five star hotel, four star hotel, and so on.
4. **Motor vehicles** are any kind of vehicles motorized by machine set up in those vehicles, they are usually used for transporting

biasanya digunakan untuk angkutan orang atau barang di atas jalan raya selain kendaraan yang berjalan di atas rel. Kendaraan bermotor yang dicatat adalah semua jenis kendaraan kecuali kendaraan bermotor TNI/Polri dan Korps Diplomatik.

5. **Telekomunikasi** adalah setiap pemancaran, pengiriman dan atau penerimaan dari setiap informasi dalam bentuk tanda-tanda, isyarat, tulisan, gambar, suara dan bunyi melalui sistem kawat, optik, radio atau sistem elektromagnetik lainnya.
6. **Jaringan telekomunikasi** adalah rangkaian perangkat telekomunikasi dan kelengkapannya yang digunakan dalam bertelekomunikasi.
7. **Internet** adalah sebuah jaringan komputer publik di seluruh dunia. Internet menyediakan akses ke sejumlah layanan komunikasi termasuk World Wide Web dan membawa email, berita, hiburan dan file data.

*peoples or goods on roads except vehicles moving along a railway line. The data cover all kinds of motor vehicles except those belong to Indonesia Army Force Indonesian State Police and Diplomatic Corps.*

5. **Telecommunication** includes every transmitting, delivering and or receiving from every information of marking, signal, article, picture, sound and voice through strand of wire system, optic, radio or other electromagnetic system.
6. **Telecommunication** includes every transmitting, delivering and or receiving from every information of marking, signal, article, picture, sound and voice through strand of wire system, optic, radio or other electromagnetic system.
7. **The internet** is a worldwide public computer network. It provides access to a number of communication services including the World Wide Web and carries e-mail, news, entertainment and data files.

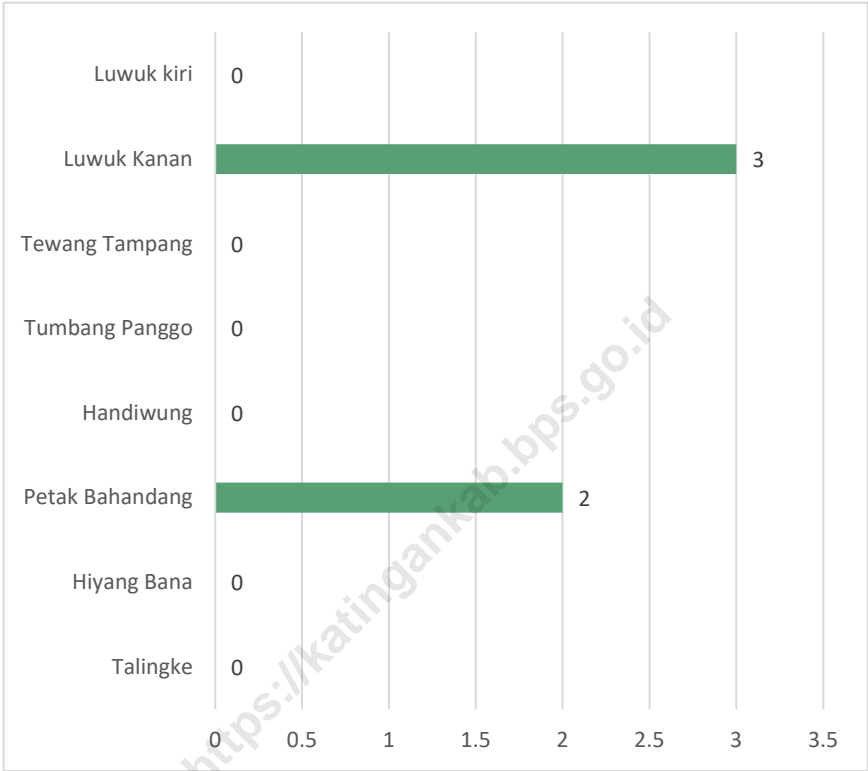
**ULASAN****DESCRIPTION**

Pada tahun 2021, belum terdapat penginapan di Kecamatan Tasik Payawan. Secara mayoritas, akses dari satu desa ke desa lain di Kecamatan Tasik Payawan mayoritas adalah dengan angkutan darat dan air, ada 7 desa yang dapat diakses dengan mengkombinasikan moda transportasi darat dan air

Pada Tahun 2021, seluruh desa di Kecamatan Tasik Payawan telah terjangkau sinyal telepon seluler dan sinyal internet.

*In 2021, there were no inns in Tasik Payawan District. In Majority, access from one village to another in Tasik Payawan District is by land transportation and water, there are 7 villages that can be accessed by combining land and water transportation modes.*

*In 2021, all villages in Tasik Payawan District have been reached by cellular telephone signals and internet signals.*



Sumber/Source : BPS, Pendataan Potensi Desa (Podes) 2021/BPS-Statistics Indonesia, Village Potential Data Collecting 2021

**Gambar** 6.1  
**Figures**

**Jumlah Menara Operator Layanan Komunikasi Telepon Seluler Menurut Desa/Kelurahan di Kecamatan Tasik Payawan, 2021**  
**Number of Towers and Cellular Telephone Communication Service Operators by Village/Subdistrict in Tasik Payawan District, 2021**

## 6.1 PARIWISATA TOURISM

**Tabel 6.1.1** Jumlah Sarana Akomodasi Menurut Desa/Kelurahan dan Jenis Akomodasi di Kecamatan Tasik Payawan, 2021  
*Number of Accomodation Facilities by Villages/Subdistricts and Type of Accomodation in Tasik Payawan District, 2021*

Desa/Kelurahan Village/Subdistrict	Hotel	Penginapan Inn
(1)	(2)	(3)
Talingke	-	-
Hiyang Bana	-	-
Petak Bahandang	-	-
Handiwung	-	-
Tumbang Panggo	-	-
Tewang Tampang	-	-
Luwuk Kanan	-	-
Luwuk Kiri	-	-
<b>Tasik Payawan</b>	<b>-</b>	<b>-</b>

Sumber/Source: BPS, Pendataan Potensi Desa (Podes) 2021/BPS-Statistics Indonesia, Village Potential Data Collecting 2021

6.2 TRANSPORTASI  
TRANSPORTATION

**Tabel 6.2.1**      **Prasarana dan Sarana Transportasi Antar Desa/Kelurahan Menurut Desa/Kelurahan di Kecamatan Tasik Payawan, 2021**  
*Inter-Villages/Subdistricts Transportation Infrastructure and Facilities by Villages/Subdistricts in Tasik Payawan District, 2021*

<b>Desa/Kelurahan</b> <i>Village/Subdistrict</i>	<b>Jenis Prasarana Transportasi</b> <i>Type of Transportation Infrastructure</i>	<b>Keberadaan Angkutan Umum</b> <i>Availability of Public Transportation</i>
(1)	(2)	(3)
Talingke	Darat dan air	Ada, tanpa trayek tetap
Hiyang Bana	Darat dan air	Ada, tanpa trayek tetap
Petak Bahandang	Darat dan air	Ada, tanpa trayek tetap
Handiwung	Darat	Ada, tanpa trayek tetap
Tumbang Panggo	Darat dan air	Ada, dengan trayek tetap
Tewang Tampang	Darat dan air	Ada, tanpa trayek tetap
Luwuk Kanan	Darat dan air	Ada, dengan trayek tetap
Luwuk Kiri	Darat dan air	Ada, dengan trayek tetap



Lanjutan Tabel/*Continued Table 6.2.1*

<b>Desa/Kelurahan Village/Subdistrict</b>	<b>Jenis Permukaan Jalan Darat Terluas Type of The Widest Road Surface</b>	<b>Dapat Dilalui Kendaraan Bermotor Roda 4 atau Lebih Passable by Vehicle with 4 or more Wheels</b>
(1)	(4)	(5)
Talingke	Tanah	Selama musim kemarau
Hiyang Bana	Aspal/Beton	Sepanjang tahun
Petak Bahandang	Aspal/Beton	Sepanjang tahun
Handiwung	Aspal/Beton	Sepanjang tahun kecuali saat kondisi tertentu
Tumbang Panggo	Tanah	Selama musim kemarau
Tewang Tampang	Aspal/Beton	Sepanjang tahun
Luwuk Kanan	Tanah	Sepanjang tahun kecuali saat kondisi tertentu
Luwuk Kiri	Aspal/Beton	Sepanjang tahun

Sumber/Source: BPS, Pendataan Potensi Desa (Podes) 2021/BPS-Statistics Indonesia, Village Potential Data Collecting 2021

6.3 KOMUNIKASI  
COMMUNICATION

**Tabel 6.2.2** Keberadaan Kantor Pos/Pos Pembantu/Rumah Pos, Pos Keliling, dan Perusahaan/Agen Jasa Ekspedisi Swasta Menurut Desa/Kelurahan di Kecamatan Tasik Payawan, 2021  
*Number of Post Office/Subsidiary of Post Office, Mobile Portal Service, Private Expedition Service Company by Villages/Subdistricts in Tasik Payawan District, 2021*

Desa/Kelurahan Village/Subdistrict	Kantor Pos/Pos Pembantu/Rumah Pos Post Office/Subsidiary of Post Office	Pos Keliling Mobile Portal Service	Perusahaan/Agen Jasa Ekspedisi Swasta Private Expedition Service Company
(1)	(2)	(3)	(4)
Talingke	Tidak Ada	Tidak Ada	Tidak Ada
Hiyang Bana	Tidak Ada	Tidak Ada	Tidak Ada
Petak Bahandang	Tidak Ada	Tidak Ada	Tidak Ada
Handiwung	Tidak Ada	Tidak Ada	Tidak Ada
Tumbang Panggo	Tidak Ada	Tidak Ada	Tidak Ada
Tewang Tampang	Tidak Ada	Tidak Ada	Tidak Ada
Luwuk Kanan	Tidak Ada	Tidak Ada	Tidak Ada
Luwuk Kiri	Tidak Ada	Tidak Ada	Tidak Ada
Tasik Payawan			

Sumber/Source: BPS, Pendataan Potensi Desa (Podes) 2021/BPS-Statistics Indonesia, Village Potential Data Collecting 2021

**Tabel**  
**Table** 6.3.1

**Jumlah Menara Telepon seluler dan Operator Layanan Komunikasi Telepon Seluler Menurut Desa/Kelurahan di Kecamatan Tasik Payawan, 2021**  
**Number of Base Transceiver Station (BTS) and Cellular Phone Communication Service Operators by Villages/ Subdistricts in Tasik Payawan District, 2021**

<b>Desa/Kelurahan</b> <b>Village/Subdistrict</b>	<b>Jumlah Menara Telepon seluler</b> <b>Number of Base Transceiver Station (BTS)</b>	<b>Jumlah Operator Layanan Komunikasi Telepon Seluler</b> <b>Cellular Phone Communication Service Operators</b>
(1)	(2)	(3)
Talingke	-	1
Hiyang Bana	-	2
Petak Bahandang	2	2
Handiwung	-	2
Tumbang Panggo	-	1
Tewang Tampang	-	2
Luwuk Kanan	3	2
Luwuk Kiri	-	1
<b>Tasik Payawan</b>	<b>5</b>	<b>13</b>

Sumber/Source: BPS, Pendataan Potensi Desa (Podes) 2021/BPS-Statistics Indonesia, Village Potential Data Collecting 2021

**Tabel 6.3.2**      **Kekuatan Sinyal Telepon Seluler dan Jenis Sinyal Internet Telepon Seluler Menurut Desa/Kelurahan di Kecamatan Tasik Payawan, 2021**  
*The Strenght of Cellular Phone Signal by Villages/ Subdistricts in Tasik Payawan District, 2021*

Desa/Kelurahan Village/Subdistrict	Kekuatan Sinyal Telepon Seluler The Strenght of Cellular Phone Signal	Jenis Sinyal Internet Telepon Seluler Type of Cellular Phone Signal
(1)	(2)	(3)
Talingke	Lemah	Tidak ada sinyal internet
Hiyang Bana	Kuat	3G/H/H+/EVDO
Petak Bahandang	Sangat Kuat	4G/LTE
Handiwung	Lemah	2,5G/E/GPRS
Tumbang Panggo	Lemah	2,5G/E/GPRS
Tewang Tampang	Kuat	4G/LTE
Luwuk Kanan	Sangat Kuat	4G/LTE
Luwuk Kiri	Kuat	4G/LTE
Tasik Payawan		

Sumber/Source:    BPS, Pendataan Potensi Desa (Podes) 2021/BPS-Statistics Indonesia, Village Potential Data Collecting 2021

# 7



## **PERBANKAN, KOPERASI, DAN PERDAGANGAN**

*BANKING, COOPERTIVE, AND TRADE*





## PENJELASAN TEKNIS

## TECHNICAL NOTES

1. **Sarana Lembaga Keuangan** meliputi : Bank Umum Pemerintah, Bank Umum Swasta, dan Bank Perkreditan Rakyat (BPR). **Bank Umum** adalah bank yang dapat memberikan jasa dalam proses pembayaran. Usaha dari bank umum adalah menghimpun dana masyarakat dalam bentuk giro, deposito berjangka, sertifikat deposito dan tabungan serta menyalurkan kredit. Bank umum mencakup bank umum pemerintah maupun swasta.
  2. **Koperasi Simpan Pinjam (Kospin)** merupakan Koperasi yang bergerak di bidang simpanan dan pinjaman.
  3. **Koperasi Industri Kecil dan Kerajinan Rakyat (Kopinkra)** merupakan koperasi yang beranggotakan industri-industri kecil dan kerajinan rakyat yang ada di wilayah Desa/Kelurahan
  4. **Koperasi Unit Desa (KUD)** merupakan Suatu organisasi ekonomi yang bersifat sosial merupakan wadah bagi pengembangan berbagai kegiatan ekonomi masyarakat perdesaan yang diselenggarakan oleh dan untuk masyarakat itu sendiri.
  5. **Pasar** adalah tempat pertemuan antara penjual dan pembeli barang dan jasa. Pasar dapat menggunakan bangunan
1. **Financial Institution Facilities** include: Government Commercial Banks, Private Commercial Banks, and People's Credit Banks (BPR). **Commercial Banks** are banks that can provide services in the payment process. The business of commercial banks is to collect public funds in the form of current accounts, time deposits, certificates of deposit and savings as well as disbursing credit. Commercial banks include both government and private commercial banks.
  2. **The Savings and Loans Cooperative** is a cooperative engaged in savings and loans.
  3. **The Small Industry and People's Handicraft Cooperative** is a cooperative consisting of small industries and folk crafts in the Village / Kelurahan area.
  4. **Village Unit Cooperative** is an economic organization that is social in nature is a forum for the development of various economic activities of rural communities organized by and for the community itself.
  5. **The market** is a meeting place between sellers and buyers of goods and services. The market can use buildings that are

yang bersifat permanen atau semi permanen ataupun tanpa bangunan. Barang yang diperjualbelikan di dalam pasar dapat terdiri dari banyak komoditas (campuran) ataupun secara khusus suatu komoditas tertentu.

6. **Pasar tanpa bangunan** adalah Pasar yang tidak berada dalam bangunan.
7. **Pasar dengan bangunan permanen** adalah pasar pada bangunan tetap yang memiliki lantai, atap, dan dinding permanen.
8. **Pasar dengan bangunan semi permanen** adalah Pasar pada bangunan tetap yang memiliki lantai dan atap, tetapi tanpa dinding.
9. **Rumah makan** adalah enis usaha yang menyediakan jasa pangan yang pengolahan makanannya dapat dilakukan di luar rumah makan, yang mempunyai ciri pembeli biasanya dikenakan pajak. Izin rumah makan diberikan oleh Diparda (pada kabupaten/kota). Di wilayah yang terdapat Dinas Pariwisata, biasanya pemberian izin ditangani oleh Direktorat Perekonomian/Bagian Perekonomian Pemda setempat.
10. **Restoran** adalah Suatu jenis usaha yang mempergunakan seluruh bangunan secara permanen untuk menyediakan jasa pangan yang pengolahan dan penyajiannya secara langsung di

*permanent or semi-permanent or without buildings. Goods traded in the market can consist of many commodities (mixtures) or specifically a certain commodity.*

6. **A market without a building** is a Market that is not in a building.
7. **A market with permanent buildings** is a market on fixed buildings that has permanent floors, roofs, and walls.
8. **A market with a semi-permanent building** is a Market on a fixed building that has a floor and roof, but without walls.
9. **A restaurant** is a business entity that provides food services whose food processing can be done outside the restaurant, which has the characteristic that buyers are usually taxed. Restaurant permits are granted by Diparda (in districts/cities). In areas where there is a Tourism Office, usually the granting of permits is handled by the Directorate of Economy / Economic Section of the local government.
10. **Restaurant** is a type of business that uses the entire building permanently to provide food services whose processing and presentation is directly on the spot according to the wishes of service



tempat sesuai dengan keinginan para pengguna jasa yang mempunyai ciri pembeli biasanya dikenakan pajak. Izin restoran dan kualifikasinya diberikan oleh dinas terkait.

*users who have the characteristics of buyers are usually taxed. Restaurant permits and their qualifications are granted by the relevant agencies.*

<https://katingankab.bps.go.id>

**ULASAN**

**DESCRIPTION**

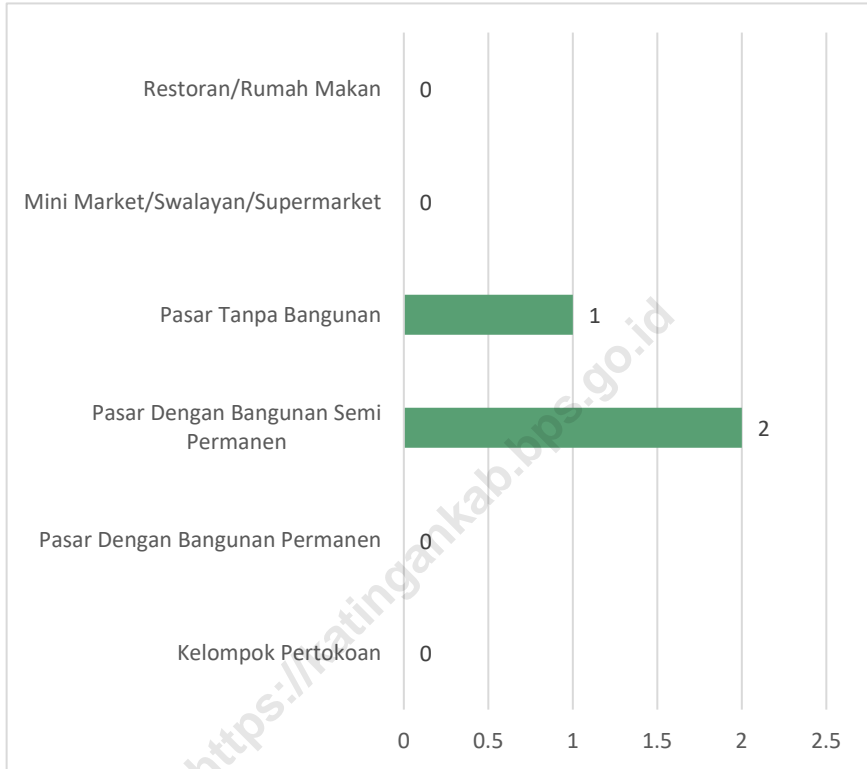
Pada tahun 2021, tidak ada sarana lembaga keuangan bank yang beroperasi di Kecamatan Tasik Payawan.

*In 2021, there are no bank financial institutions operating in Tasik Payawan District.*

Kecamatan Tasik Payawan memiliki beberapa sarana perdagangan, yaitu pasar dengan bangunan semi permanen dan pasar tanpa bangunan.

*Tasik Payawan District has several trade facilities, markets with semi-permanent buildings, and markets without buildings.*

<https://katingankab.bps.go.id>



Sumber/Source : BPS, Pendataan Potensi Desa (Podes) 2021/BPS-Statistics Indonesia, Village Potential Data Collecting 2021

**Gambar** 7.1  
**Figures**

**Banyak Sarana Perdagangan Menurut Jenis Sarana Perdagangan di Kecamatan Tasik Payawan, 2021**  
**Number of Trade Facilities by Type of Trade Facilities in Tasik Payawan District, 2021**

**Tabel 7.1**  
**Table** **Banyaknya Sarana Lembaga Keuangan Bank Menurut Desa/Kelurahan dan Jenis Bank di Kecamatan Tasik Payawan, 2021**  
***Number of Bank by Villages/Subdistricts and Type of Bank in Tasik Payawan District, 2021***

<b>Desa/Kelurahan Village/Subdistrict</b>	<b>Bank Umum Pemerintah Government Bank</b>	<b>Bank Umum Swasta Private Bank</b>	<b>Bank Perkreditan Rakyat (BPR) Rural Bank</b>
(1)	(2)	(3)	(4)
Talingke	-	-	-
Hiyang Bana	-	-	-
Petak Bahandang	-	-	-
Handiwung	-	-	-
Tumbang Panggo	-	-	-
Tewang Tampang	-	-	-
Luwuk Kanan	-	-	-
Luwuk Kiri	-	-	-
<b>Tasik Payawan</b>	-	-	-

Sumber/Source: BPS, Pendataan Potensi Desa (Podes) 2021/BPS-Statistics Indonesia, Village Potential Data Collecting 2021

**Tabel 7.2**  
**Table**

**Banyaknya Koperasi Aktif Menurut Menurut Desa/  
Kelurahan dan Jenis Koperasi di Kecamatan Tasik  
Payawan, 2021**  
*Number of Cooperative by Villages/Subdistricts and Type of  
Cooperative in Tasik Payawan District, 2021*

<b>Desa/Kelurahan Village/Subdistrict</b>	<b>Koperasi Unit Desa (KUD) Village Cooperative Unit</b>	<b>Koperasi Industri Kecil dan Kerajinan Rakyat (Kopinkra) Small Industry and Citizen Handicraft Cooperative</b>
(1)	(2)	(3)
Talingke	-	-
Hiyang Bana	-	-
Petak Bahandang	-	-
Handiwung	-	-
Tumbang Panggo	-	-
Tewang Tampang	-	-
Luwuk Kanan	-	-
Luwuk Kiri	-	-
<b>Tasik Payawan</b>	<b>-</b>	<b>-</b>

Lanjutan Tabel/*Continued Table 7.2*

Desa/Kelurahan <i>Village/Subdistrict</i>	Koperasi Simpan Pinjam (Kospin) <i>Savings and Loan Cooperative</i>	Koperasi Lainnya <i>Other Cooperative</i>
(1)	(4)	(5)
Talingke	-	-
Hiyang Bana	-	-
Petak Bahandang	-	-
Handiwung	-	-
Tumbang Panggo	-	-
Tewang Tampang	-	-
Luwuk Kanan	-	-
Luwuk Kiri	-	-
Tasik Payawan	-	-

Sumber/*Source*: BPS, Pendataan Potensi Desa (Podes) 2021/*BPS-Statistics Indonesia, Village Potential Data Collecting 2021*

**Tabel 7.3**  
**Table**

**Banyaknya Sarana Perdagangan Menurut Desa/Kelurahan dan Jenis Sarana Perdagangan di Kecamatan Tasik Payawan, 2021**  
***Number of Trade Facilities by Villages/Subdistricts and Type of Trade Facilities in Tasik Payawan District, 2021***

<b>Desa/Kelurahan Village/Subdistrict</b>	<b>Kelompok Pertokoan Shopping Complexs</b>	<b>Pasar dengan Bangunan Permanen Markets in Permanent Building</b>	<b>Pasar dengan Bangunan Semi Permanen Market in Semi Permanent Building</b>
(1)	(2)	(3)	(4)
Talingke	-	-	-
Hiyang Bana	-	-	-
Petak Bahandang	-	-	1
Handiwung	-	-	-
Tumbang Panggo	-	-	-
Tewang Tampang	-	-	-
Luwuk Kanan	-	-	1
Luwuk Kiri	-	-	-
<b>Tasik Payawan</b>	<b>-</b>	<b>-</b>	<b>2</b>

Lanjutan Tabel/*Continued Table* 7.3

Desa/Kelurahan <i>Village/Subdistrict</i>	Pasar tanpa Bangunan <i>Market without Permanent Building</i>	Mini Market/ Swalayan/ Supermarket <i>Mini Market/Swalayan/ Supermarket</i>	Restoran/ Rumah Makan <i>Restaurant/ Food Stall</i>
(1)	(5)	(6)	(7)
Talingke	-	-	-
Hiyang Bana	-	-	-
Petak Bahandang	1	-	-
Handiwung	-	-	-
Tumbang Panggo	-	-	-
Tewang Tampang	-	-	-
Luwuk Kanan	-	-	-
Luwuk Kiri	-	-	-
<b>Tasik Payawan</b>	<b>1</b>	-	-

Sumber/*Source*: BPS, Pendataan Potensi Desa (Podes) 2021/*BPS-Statistics Indonesia, Village Potential Data Collecting 2021*



## DAFTAR PUSTAKA/BIBLIOGRAPHY

- Direktorat Jenderal Hortikultura & Badan Pusat Statistik. 2022. *Pedoman Statistik Pertanian Hortikultura (SPH)*. Jakarta: Kementerian Pertanian.
- Direktorat Statistik Ketahanan Sosial. 2021. *Buku 3: Konsep dan Definisi Podes 2021*. Jakarta: Badan Pusat Statistik.

.....

.....

<https://katingankab.bps.go.id>





**ST 2023**  
SENSUS PERTANIAN

**BerAKHLAK**  
Berorientasi Pelayanan Akuntabel Kompeten  
Harmonis Loyal Adaptif Kolaboratif

**# bangga  
melayani  
bangsa**

# DATA

## MENCERDASKAN BANGSA

*Enlighten The Nation*



**BADAN PUSAT STATISTIK  
KABUPATEN KATINGAN**  
*BPS-Statistic Of Katingan Regency*

Jl. A. Yani Kompleks Perkantoran Kereng Humbang  
Kel. Kasongan Lama, Kec. Katingan Hilir  
Kab. Katingan, 74411  
Homepage : katingankab.bps.go.id E-mail : bps6209@bps.go.id

ISSN 2745-8857



9 772745 885709